

O IMPARCIAL



Ano XCIII Nº 35.819 | SÃO LUÍS-MA, QUARTA-FEIRA, 21 DE AGOSTO DE 2019 | CAPITAL E INTERIOR R\$ 2,00

f @OImparcialMA


t @imparcialonline

ig @oimparcial

whatsapp 98 99188.8267

A MORTE...

Mais feminicídios. 4 vítimas em 4 dias



Thaynara Cristina de 23 anos, Ananda, 16, Thays Andrade, 26 e Maria Auzimar Ribeiro da Silva, de 42 anos. Mulheres que tiveram suas vidas interrompidas. Mulheres vítimas de feminicídio. Mulheres que infelizmente entraram para as estatísticas.

Já são 33 só este ano. Número superior ao do ano passado no mesmo período. Quatro assassinatos em apenas 4 dias.

PÁGINA 5

Homem que atrapelou e matou esposa é condenado

PÁGINA 6



Braide escolhido para a Frente Parlamentar de Advocacia

PÁGINA 3

ÁGUA É VIDA



Série do jornal O Imparcial vai mostrar por meio de publicações a importância da água na vida humana, seu uso e presença em diversos aspectos

PÁGINA 6



Carro pega fogo no Planalto Pingão

PÁGINA 5

Zeca Baleiro lança novo single de álbum inédito

Cantor maranhense deve lançar o segundo volume do álbum "O Amor no Caos" ainda em 2019. PÁGINA 9



Maranhenses brilham na Maratona aquática

Julia Nina totalizou 30 pódios nacionais, marca impressionante para o Maranhão. Átila Brandão foi o primeiro a se destacar na dura prova de 5 Km, Categoria Absoluto

PÁGINA 12

TEMPO E TEMPERATURA




BASTIDORES Diferença não é separatismo

O presidente Jair Bolsonaro vem reafirmando um discurso de que a maioria dos governadores do Nordeste – que se posiciona contra seu governo e seus atos – quer a divisão do país. Ele acusa o PT da tal proposta divisionista, por isso pede união de todos contra. PÁGINA 3



TÁBUA DE MARÉ

QUA 21/08/2019	
04H00	1.1M
10H06	5.6M
16H19	1.2M
22H23	5.5M



CONDENADO

Haddad pega 4 anos de prisão por caixa 2

A defesa vai recorrer. Na decisão, o juiz Francisco Carlos Inouye Shintate absolveu Haddad de outras acusações, como formação de quadrilha e lavagem de dinheiro

O ex-prefeito de São Paulo Fernando Haddad (PT) foi condenado pelo crime de caixa dois. O processo contra o petista surgiu de uma apuração que visava identificar o uso de recursos da empreiteira UTC na confecção de material da campanha de Haddad para a prefeitura em 2012, segundo noticiou ontem o portal Folha de São Paulo.

A Justiça Eleitoral decretou pena de 4 anos e 6 meses de reclusão, e 18 dias multa, cada um no valor de um salário mínimo vigente à época. Na decisão, o juiz Francisco Carlos Inouye Shintate absolveu Haddad de outras acusações, como formação de quadrilha e lavagem de dinheiro.

A defesa, no entanto, deve recorrer à decisão da 1ª Vara Eleitoral. O argumento é de que a condenação apoiou-se apenas na delação premiada do empresário e dono da UTC Engenharia, Ricardo Pessoa — que teria sido prejudicado por Haddad, por cancelar os contratos com a Prefeitura. A defesa de Haddad afirmou também que o dono da gráfica que imprimiu os materiais utilizados na propaganda eleitoral “reconheceu que a campanha de Haddad não foi beneficiada com os materiais”.

O ex-tesoureiro do PT João Vaccari Neto também foi condenado a dez anos de reclusão por lavagem e ocultação de bens. “O juiz absolveu Fernando Haddad de lavagem de dinheiro e corrupção, crimes dos quais ele não foi acusado. Condenou-o por



HADDAD

centenas de falsidades quando a acusação mal conseguiu descrever uma. A lei estabelece que a sentença é nula quando condena o réu por crime do qual não foi acusado”, disse a defesa em nota enviada ao jornal.

Maia garante que CPMF não vai voltar

DIVULGAÇÃO



RODRIGO MAIA VOLTOU A FALAR SOBRE A POSSÍVEL VOLTA DA CONTRIBUIÇÃO PROVISÓRIA DE MOVIMENTAÇÃO FINANCEIRA

O presidente da Câmara, Rodrigo Maia (DEM-RJ) falou sobre diversos temas no início da tarde de ontem, terça-feira (20), no Salão Verde. Dentre outras coisas, ele voltou a falar na Contribuição Provisória sobre Movimentação Financeira (CPMF). Garantiu que o imposto não voltaria. “Eu não gosto, o presidente (da República) não gosta e o governo não quer. Isso facilita as coisas”, disse. Falou, também, da Medida Provisória que transfere o Conselho de Controle de Atividades Financeiras (Coaf) para o Banco Central e o transforma em Unidade de Inteligência Financeira (UIF).

“Estamos tentando fortalecer a atuação do Coaf com pessoas que entendam de circulação de moeda. E temos pessoas assim no setor público e no mercado financeiro. Foi essa a intenção do presidente do Banco Central quando enviou essa MP, que é muito importante. É uma medida que estabelece a independência necessária do Conselho. Os ruídos de última

semana em relação a ação de membros da receita que estavam trabalhando no Coaf era perigosa. Assim, estanca o risco de uma crise maior, de usá-lo de forma indevida”, disse.

Discussão orçamentária

Segundo Maia, um grupo de líderes vai se reunir no gabinete do ministro da Economia, Paulo Guedes, para discutir execução orçamentária e a dificuldade que o país enfrenta “para executar políticas públicas em todas as esferas”. A intenção é falar sobre as soluções a curto, médio e longo prazo. “De longo prazo, temos a (reforma da) Previdência e a Tributária. De curto a sessão onerosa”, exemplificou.

“Pedi que o presidente do Banco Central estivesse presente. Ele tem uma agenda importante para o Brasil. Vai participar da reunião para colocar a agenda da autonomia e outros projetos que a gente pretende dar celeridade na Câmara. Remuneração dos depósitos bacários, relação entre BC e Cade. Uma regulamentação que o de-

putado Sérgio Souza vai apresentar, que dá garantia do pagamento do dono do crédito no caso de uma empresa dessas de cartão. Uma regulamentação maior desse mercado. A nova lei cambial. O custo cambial no Brasil é alto. Temos uma agenda econômica, financeira, para ajudar o país a sair dessa crise econômica”, elencou.

Reforma política

Maia também falou sobre outros temas, como a reforma política. Ainda há pouca articulação sobre o assunto, mas o presidente da Câmara disse que gostaria de debatê-lo, ainda antes das eleições, embora tenha deixado claro que isso seria muito difícil. “Quando se constrói maioria, consenso, a coisa vai rápida. Eu acho que tem algumas propostas colocadas. A federação, colocada pelo PCdoB e alguns outros partidos, a possibilidade de uma emenda constitucional. Mas acho que essa o tempo está muito curto para fazer o sistema majoritário e depois o distrital misto”.

ABUSO DE AUTORIDADE

Bolsonaro contra punição de policiais



O presidente Jair Bolsonaro vai vetar o artigo 17 do Projeto de Lei 7.596/2017, que dispõe sobre o chamado abuso de autoridade. Sem mencionar nominalmente o trecho a ser rejeitado, afirmou que não vai tolerar alguma legislação que preveja a prisão de um agente de segurança pública por algemar um suspeito em alguma operação, em referência ao respectivo artigo. Não mencionou, contudo se outros dispositivos serão indeferidos. A ideia em não informar desde já quais trechos serão vetados tem por objetivo suavizar as pressões sofridas pelo governo, internas, via Ministério da Justiça, e externas, via entidades e autoridades das polícias, do Judiciário e do Ministério Público. Abertamente à imprensa, Bolsonaro desconversa o motivo, e classifica apenas como uma intenção para evitar que a imprensa divulgue depois que ele voltou atrás na decisão. “Falo que é o artigo número 12, por exemplo, e vai que eu sancione. Vão falar que eu recuei. Para não falar que eu recuei eu não vou citar artigo. O presidente admitiu ter conversado sobre o assunto no café da manhã de segunda-feira (19) com o ministro da Justiça, Sérgio Moro, que apresentou uma sugestão de nove artigos a serem vetados, e intermediou uma reunião com o Conselho Nacional dos Comandantes Gerais (CNCG) dos Corpos de Bombeiros Militares e das Polícias Militares (CBM/PM). “Vão me procurar. A gente vai discutir isso aí (o projeto). A certeza é que vão haver vetos”, sustentou. Os policiais militares veem o artigo 17 como uma ameaça à atividade policial. “É o direito que ele (policial) tem de algemar o suspeito. Você prendendo uma pessoa culpada ou inocente, a reação da inocente, de violência, pode ser até muito maior, porque está se achando preso injustamente.

Juízes protestam em Brasília contra projeto

CB/DA.PRESS



PROTESTOS DE JUÍZES NA ESPLANADA DOS MINISTÉRIOS

Dezenas de juízes e procuradores protestam contra o projeto que regulamenta o crime de abuso de autoridade, na Esplanada dos Ministérios, nessa terça-feira (20). Os magistrados alegam que o texto dificulta o combate ao crime organizado. Os manifestantes se concentram em frente ao Palácio do Planalto e carregam faixas e cartazes. Uma faixa da via está interditada e a Polícia Militar reforça a segurança em frente ao prédio. Os integrantes do Judiciário pedem que o presidente Jair Bolsonaro vete alguns artigos da medida aprovada pelo Congresso Nacional.

O texto que trata do abuso de autoridade prevê, entre outros temas, que será preso o juiz que determinar o bloqueio de recursos acima do que se suspeita que o acusado tenha que pagar à Justiça. Além disso, integrantes do Poder Judiciário podem ser presos caso se manifestem sobre os processos por meio das redes sociais, indicando previamente a culpa do réu.

Também torna crime a realização de interceptação telefônica ou de dados sem autorização judicial. Por outro lado, o projeto garante acesso dos advogados e dos réus ao inquérito e outros documentos da investigação, e prevê garantias para crianças e adolescentes em ações policiais.

O presidente da Associação dos Juízes Federais (Ajufe), Fernando Mendes, afirma que a categoria pede mais debates em torno do tema.

“Não somos contra o projeto na íntegra. Mas pedimos que o presidente vete alguns itens, como o que trata do bloqueio de recursos dos investigados. A sociedade não teve tempo de debater isso. Os novos deputados pegaram um texto antigo e aprovaram”, disse.

OFÍCIO E EDITAL

Deputados cobram melhoria no ferry boat

Para a deputada Thaiza Hortegal (PP), o ofício com a assinatura quase que unânime dos parlamentares, reforça a necessidade de um processo licitatório para o serviço



A DEPUTADA ESTADUAL DRA. THAIZA HORTEGAL (PP) RECEBEU O APOIO DE 37 DEPUTADOS DA ASSEMBLEIA LEGISLATIVA

A cobrança veio de 37 deputados, por meio de assinaturas, para que sejam informados o dia e o mês da publicação do edital para contratação dos serviços de ferry boat no Maranhão. A Agência Estadual de Mobilidade Urbana (MOB), responsável pelo sistema de transporte aquaviário, havia informado que ainda em 2019 sairia o edital da concorrência.

“Através de visitas, fiscalizações, discursos e pedidos de informações, estamos cobrando incessantemente a

MOB quanto as melhorias do transporte de ferry boat. Esta é uma das minhas bandeiras neste mandato e preciso dar uma satisfação, principalmente, aos baixadeiros que usam o serviço que faz a travessia entre a ponta da Espera e Cajupe”, destacou Dra. Thaiza.

Para a deputada Thaiza Hortegal (PP), o ofício protocolado esta semana na MOB, com a assinatura quase que unânime dos parlamentares, reforça a necessidade de um processo

licitatório para promover um serviço de mais qualidade.

“Todos os deputados reconhecem a urgência nas melhorias do serviço de ferry boat, na estrutura das embarcações, na segurança, acessibilidade, no atendimento e na celeridade das travessias, ou seja, a contratação através do processo licitatório, sem dúvida, vai promover as melhorias que estamos precisando porque hoje temos o pior e mais caro serviço de ferry boat do Brasil”, explicou Thaiza

ASSEMBLEIA LEGISLATIVA

Projeto do Maranhão do Sul repercute

GEORGE RAPOSO

Após o projeto de criação do Maranhão do Sul retornar à pauta encabeçado pelo senador Siqueira Campos, os deputados estaduais maranhenses aproveitaram para discutir a iniciativa na sessão desta terça-feira (20).

O primeiro a se manifestar sobre o Projeto de Decreto Legislativo nº 509/2019 foi o professor Marco Aurélio (PCdoB) que afirmou: “Precisamos ampliar o debate”. A ideia dada pelo comunista de uma maior discussão também foi o tema da fala de Zé Inácio (PT) que disse: “A Assembleia Legislativa precisa fazer amplo debate sobre o desmembramento”.

Por outro lado, um grupo de deputados viu a iniciativa do senador tocaninense com muito entusiasmo. O maior defensor foi Antonio Pereira que chegou a pedir luta pela criação do novo estado: “Que, juntos, possamos lutar pelo projeto de criação do Maranhão do Sul”. Wellington do Curso e Pastor Cavalcante também utilizaram seu tempo para defender a aprovação do projeto.



TEMA FOI O PRINCIPAL ASSUNTO DA SESSÃO DESTA TERÇA-FEIRA NA ASSEMBLEIA

Arnaldo Melo, por sua vez, foi mais comedido e defendeu a voz do povo com a força do plebiscito. A união defendida pelo deputado também foi objeto da fala de Hélio Soares: “Precisamos da união da classe política maranhense”.

Já Rigo Teles foi mais otimista e soltou uma previsão de um possível resultado do que o povo maranhense


quer para o Estado: “O povo vai votar sim em favor da criação no Maranhão do Sul”.

A discussão deve se acirrar nos próximos dias e aparentemente nenhum deputado se manifestou totalmente contrário a ideia da execução de um plebiscito para que o povo maranhense decida se quer ou não o desmembramento do Estado.

Braide na Frente Parlamentar da Advocacia

O deputado federal Eduardo Braide (PMN) foi escolhido, nesta terça-feira (20), como coordenador da Frente Parlamentar da Advocacia no Maranhão. A indicação ocorreu durante o lançamento da frente, que conta com o apoio de 199 parlamentares.

“Como advogado, me sinto honrado em ter sido escolhido como coordenador da Frente Parlamentar da Advocacia no Maranhão. Procurarei estreitar o diálogo com a OAB-MA e demais entidades, para que juntos possamos fortalecer esse tão importante ofício”, destacou Braide.



A Frente Parlamentar da Advocacia, que tem como presidente o deputado Fábio Trad (PSD-MS), irá acompanhar e apoiar a atuação dos advogados no país.

“A medida foi uma reivindicação do Colégio de Presidentes de Seccionais da OAB neste ano. O nosso papel no Maranhão, será reforçar o trabalho da seccional da ordem, buscando aperfeiçoar a legislação relacionada à carreira e suas atribuições”, finalizou Eduardo Braide.

BASTIDORES

Raimundo Borges
bastidores@oimparcial.com.br



Diferença não é separatismo

O presidente Jair Bolsonaro vem reafirmando um discurso de que a maioria dos governadores do Nordeste – que se posiciona contra seu governo e seus atos – quer a divisão do país. Ele acusa o PT da tal proposta divisionista, por isso pede união de todos contra. “A maioria dos nove governadores do Nordeste quer a divisão do Nordeste contra o resto do Brasil”, disse o presidente. Ontem, em palestra no evento Diálogos Capitais, da revista Carta Capital, o governador Flávio Dino (PCdoB) rebateu a ideia de que o projeto Consórcio Nordeste tenha propósito separatista, mas sim “ser diferente”. Dino estava junto aos governadores Camilo Santana (PT-CE), Fátima Bezerra (PT-RN) e Wellington Dias (PT-PI). O quarteto é o alvo dos ataques de Bolsonaro, por serem os mais duras opositores, junto com o colega da Bahia Rui Costa (PT). Porém, na região, há tempo que não se ouve ou se percebe qualquer movimento de bandeira separatista. O Nordeste é a maior região do Brasil, com nove estados – todos banhados pelo mar – e uma população de 55 milhões de habitantes.

Além do sol, praias e calor o ano inteiro, graças a seus 3.338 km de litoral, os estados nordestinos são mundialmente famosos pela sua história de bravura, de lutas e de preservação da arquitetura colonial, como Alagoas e Maranhão. Foi à região em que Bolsonaro recebeu a menor votação em 2018 (30,3%) e, em contrapartida, foi onde Fernando Haddad obteve o mais expressivo número de votos (69,7%). É no Nordeste, também, onde os governadores resolveram se unir em consórcio, que hoje se espalhou pelas demais regiões, criando-se uma espécie de federação de consórcios.

Em termos de importância econômica é possível que a região seja o futuro promissor do Brasil, graças as suas imensas potencialidades naturais, a vocação para o turismo e o agronegócio. Em sua fala em São Paulo, Flávio Dino, já visto como provável candidato presidencial em 2022 descartou a criação do Consórcio de governadores do Nordeste como um movimento separatista. “O consórcio representa uma perspectiva democrática que não significa oposição, mas sim, diferença”, explicou.

Limitação do poder

Flávio Dino disse que os governadores do Nordeste acreditam na democracia, no pluralismo e na limitação do poder, “de quem quer que seja”. E explicou que o Consórcio Nordeste é uma iniciativa da região para atrair investimentos e alavancar projetos de forma integrada.

Criador de estado

Com 90 anos e como suplente do filho Eduardo, o cacique do Tocantins, Siqueira Campos assumiu o Senado e cuidou rapidamente, de desengavetar a proposta de criação do Maranhão do Sul. Será que, a exemplo do Estado do Tocantins, que ele criou em 1988 e tornou-se governador por três vezes, ainda pensa repetir o feito num novo Estado?

Mapa rachado

A senadora Eliziane Gama, única do Maranhão a topar subcrever o projeto do Maranhão do Sul, pode até pensar em disputar o governo, caso a proposta seja bem sucedida depois do plebiscito geral no Maranhão. Se o projeto correr e se tornar realidade, o Maranhão do Sul pode ter eleição em 2022.

“Não quero submeter o meu filho a um fracasso”

Do presidente Jair Bolsonaro, admitindo que, sem votos suficientes no Senado, pode recuar no projeto de indicar o filho, deputado Eduardo Bolsonaro, embaixador nos Estados Unidos.

1 O deputado Hildo Rocha (MDB) presidiu a comissão especial da Reforma Tributária, que tem hoje como relator o também maranhense, senador Roberto Rocha (PSDB). Coincidência: os dois são bolsonaristas até debaixo d’água e, logicamente, favoráveis à reforma no sistema tributário.

2 Outro projeto em que Hildo Rocha e Roberto Rocha estão juntos é o Acordo de Salvaguardas Tecnológicas (AST), que Bolsonaro assinou com os Estados Unidos para o uso comercial da Base de Lançamento de Alcântara pela NASA. Roberto apoia integralmente, o AST.

3 O governador do Rio de Janeiro, Wilson Wetzel (PSC) comemorou ontem, como um gol, a morte do sequestrador do ônibus, por um atirador de elite do Bope. Ele disse que Willian Augusto da Silva, 20, “estava com isqueiro na mão no momento em que foi abatido, pronto para incendiar”.

Reforma eleitoral (1)

O presidente da Câmara, Rodrigo Maia (DEM-RJ), disse que, se tiver consenso, o Congresso pode alterar regras do sistema eleitoral já para valer nas próximas eleições municipais, em 2020. São vários projetos que poderiam ir direto ao plenário da Câmara.

Reforma eleitoral (2)

Um projeto prevê federação de partidos; outro institui o voto distrital misto, combinando regras do voto distrital com o voto em listas fechadas para deputados e vereadores. Tem outro do TSE, que estabelece o voto distrital misto para cidades acima de 200 mil habitantes e a lista fechada nas menores.

São Luís, quarta-feira, 21 de agosto de 2019



Caminhando contra o vento em 2019

LUANA MATOS E JEAN NUNES

Do Núcleo de Pesquisa e Extensão para Educação em Direitos da UEMA

Na teoria do Direito Constitucional, costuma-se afirmar que os direitos fundamentais, previstos principalmente no artigo 5º da Constituição Federal, são direitos relativos ou relativizáveis, a depender da incidência de outros direitos e das circunstâncias que envolvem a realidade de fato. Essa tese não é isenta de críticas. Ela pode contribuir, por exemplo, para uma perspectiva de enfraquecimento da efetividade dos direitos fundamentais. Mesmo entre os que a advogam, porém, é assente o entendimento de que há, em nosso ordenamento pelo menos dois direitos fundamentais absolutos: a proibição de escravização e a de tortura. Não é sem razão. Trata-se de duas formas de violência extrema que o país nunca efetivamente erradicou.

A escravização passou ao eufemismo de “moderna, mas ainda é escravização”. A tortura, embora combatida em diversas normas criadas pelo Brasil ou por ele assinadas em compromissos internacionais solenemente assumidos, é persistente em nossa realidade cotidiana. A história cumpre aqui importante papel. Não se pode perder de vista que a Ditadura Militar, deflagrada com o golpe de primeiro de abril de 1964, se instaurou sob o signo de um “autoritarismo legalizado”. Em seus alicerces, a censura, a vigilância, a tortura sistemática, as prisões ilegais e os desaparecimentos. Atos institucionais com ares de legalidade avolumaram-se ao longo de 21 anos dando plenos poderes aos militares.

A clara violação aos direitos humanos consolidou-se ainda mais nos anos de chumbo, nos quais o recrutamento da repressão assumiu níveis assustadores. A humilhação, dor extrema e ruptura da sanidade mental dos presos

compunham os componentes da tortura que poderia durar horas ou até mesmo dias. A aparência de legalidade tentava legitimar o discurso de que os governos militares não abonavam a tortura. Nos dias atuais, claro, enquanto estivermos sob a égide da atual Constituição, a tortura jamais será institucionalizada como já o foi. Há, entretanto, um recém surgido componente que é digno de preocupação. O atual governo federal não só não se manifesta contra a tortura, como tem seguidamente desarticulado mecanismos legítimos de combate a essa prática infame.

Um dos episódios mais recentes envolveu a discussão acerca do desaparecimento de Fernando Santa Cruz durante o regime militar, pai do atual presidente da Ordem dos Advogados do Brasil (OAB). Indagado a respeito, o Presidente da República insinuou com ar de ironia “contar a verdade” sobre o acontecido. A reviravolta decorreu do fato de a Comissão Especial sobre Mortos e Desaparecidos Políticos que é vinculada ao governo e instituída em 1995, emitir uma retificação do atestado de óbito de Fernando Santa Cruz no dia 24 de julho de 2019, reconhecendo que seu desaparecimento ocorreu “em razão de morte não natural, violenta, causada pelo Estado brasileiro, no contexto da perseguição sistemática e generalizada à população identificada como opositora política ao regime ditatorial de 1964 a 1985” Fernando Santa Cruz, símbolo da resistência, que provavelmente morreu no dia 23 de fevereiro de 1974, no Rio de Janeiro, foi um estudante militante do grupo Ação Popular. A sua luta no Movimento Estudantil começou na Universidade Federal Fluminense por meio do diretório acadêmico do curso de Direito. No dia em que se tornou história, o acadêmico saiu de casa dizendo que iria ao encontro de um amigo e que se por ventura não voltasse até às 18h, teria si-

do preso. A triste profecia se confirmou. A partir de então, sua família, em especial sua mãe Elzita Santos de Santa Cruz, passou a escrever cartas à Comissão Nacional da Verdade, à primeira-dama dos Estados Unidos e à Comissão Interamericana de Direitos Humanos (CIDH) a procura de respostas da localidade de Fernando.

É possível encontrar no site do Arquivo Nacional cerca de 300 registros documentados que citam o nome de Fernando Santa Cruz, destacando arquivos sigilosos produzidos por órgãos brasileiros no período da ditadura (1964-1985) e até mesmo recursos interpostos por sua mãe. Paralelo a isso, frisa-se que somente quatro anos após sua morte que seu nome foi incluso na lista dos desaparecidos, em 9 de setembro de 1978, pelo Comitê Brasileiro de Anistia e somente dez dias após essa publicação é que se produziu um registro oficial e sigiloso do Ministério da Aeronáutica datando a sua prisão. Eugenia Gonzaga do cargo de presidente da Comissão Especial de Mortos e Desaparecidos Políticos (CEMDP), manifestou-se contra a declaração de Bolsonaro acerca da retificação do atestado de óbito reconhecendo e responsabilizando o Estado pela a morte de Fernando Santa Cruz. Sua exoneração e a de mais três pessoas diretamente ligadas à presidência do órgão não se fez esperar.

O desmonte das políticas de combate à tortura institucionaliza-se com a extinção pelo Presidente do Mecanismo Nacional de Combate à Tortura. Felizmente, neste campo, houve uma correta intervenção judicial. O apoio popular traduzido nas urnas ao atual governo não constitui carta em branco para o descumprimento das normas do Estado brasileiro e nem amparo legítimo à violação de direitos fundamentais absolutos, como o é a proibição de tortura.

A POESIA VISCERAL DE JORGE ABREU

ANTONIO CARLOS LIMA
Jornalista

Contra toda forma de barbárie, a poesia. “Contra fel, moléstia, crime, use Dorival Caymmi, vá de Jackson do Pandeiro”, receitou o compositor popular Chico Buarque de Holanda.

E tome poesia, concordou Octavio Paz, para quem o fazer poético é conhecimento, salvação, poder e abandono. Foi com a noção desse poder utilitário, revolucionário e redentor do poema que o jornalista Jorge Abreu rendeu-se, enfim, ao assédio insistente da poesia. O resultado dessa capitulação é o belo e tocante livro *Danações* (Editora Benfazeja), que ele acaba de lançar em Barra do Corda, a sua Ítaca natal, para a qual retor-

nou definitivamente depois de enfrentar e vencer, como Ulisses, grandes batalhas nos seus mares interiores.

Que ninguém se iluda com o título do livro, porque as *danações* de Jorge Abreu não se referem a travessuras, estripulias e teimosias, às quais está associado o vocábulo no interior do Brasil, e nas quais ele foi especialista, como menino crescido livremente “entre várzeas e rios de águas límpidas”, como diz o hino de sua terra.

A palavra *danação*, aqui, tem o sentido latino original de *damnatio*, isto é, condenação, maldição, desespero.

No poema-título, Jorge Abreu confessa, de forma pungente, a sua descida aos infernos: “Quando me perdi saí como um corvo/ faminto pelas ruas a mendigar/ o que quer que desse algo/ pra não mais respirar (...) / Bebi a água do fundo do poço/ matei o menino que fui/ O rapaz que sonhava com a visão das estrelas/ virou um monstro: pele e osso”. A maior batalha do poeta foi consigo mesmo: “Nadei, andei a esmo, viajei ao inferno/ me busquei (...) Me enfrentei, me regatei, emergi / como Fênix”. No entanto, o livro de estreia de Jorge Abreu é muito mais do que uma catarse. É também denúncia da mediocridade dominante nestes tempos de Internet e redes sociais (“A vida por uma curta/ a vida por um fio”); é crítica social (“Enquanto máquinas arrasam o que resta da combalida terra/ a realidade se transforma em fantasia digital”); é crônica de costumes

(“Espero que você se cure, doutor/ da sua inútil vontade de curar o amor”); é amor e erotismo sem peias. Lendo essas “*danações*”, como não evocar a *Alma Danada*, de Bernini, aquela imagem de espanto e dor que ele conseguiu eternizar no mármore?

No entanto, o livro de estreia de Jorge Abreu é muito mais do que uma catarse. É também denúncia da mediocridade dominante nestes tempos de Internet e redes sociais (“A vida por uma curta/ a vida por um fio”); é crítica social (“Enquanto máquinas arrasam o que resta da combalida terra/ a realidade se transforma em fantasia digital”); é crônica de costumes (“Espero que você se cure, doutor/ da sua inútil vontade de curar o amor”); é amor e erotismo sem peias.

Lendo essas “*danações*”, como não evocar a *Alma Danada*, de Bernini, aquela imagem de espanto e dor que ele conseguiu eternizar no mármore?

Em linguagem moderna, livre de fórmulas pré-estabelecidas, a poesia de Jorge Abreu é visceral, provocante (porque irresistível) e provocadora (porque questiona), mas não esconde o lirismo de quem tem o sentimento do mundo e carrega nos ombros a dor dos seus companheiros de aventura na terra:

“Veja bem fundo dentro da água dos meus olhos de água e você/ perceberá que sou muito mais do que uma ave de rapina”. Nestes tempos bárbaros, “contra fel, moléstia e crime”, leia a poesia de Jorge Abreu.

Brasil e Argentina

ANDRÉ GUSTAVO STUMPF
Jornalista

Era uma noite comum em Buenos Aires em 1978 quando, depois de trabalhar em uma reportagem sobre a disputa entre Brasil e Argentina, fui tomar umas taças de vinho com colegas jornalistas argentinos.

Após vários goles, no ápice da discussão política apaixonada, um deles, correspondente na província de Corrientes, fronteira com Foz do Iguaçu, disse de maneira surpreendente e ousada:

— O que precisamos fazer é jogar uma bomba atômica no Brasil. Era minoria absoluta na mesa. Mas tinha que responder. Pensei um pouco e mandei:

— Só se for de táxi, porque vocês não têm avião para fazer isto. E se preparem para o contra-ataque feito por nordestinos armados com peixeiras.

A turma trabalhou rápido para acalmar a mesa, a conversa variou para outros assuntos e terminamos a noite cantando tangos. A cena resume o confronto entre Brasil e Argentina por causa da construção da hidrelétrica de Itaipu. O acordo assinado entre Brasil e Paraguai em 1973 incomodava muito o governo militar da Argentina. Os generais portenhos chamavam o projeto brasileiro-paraguaio de bomba hídrica. Eles afirmavam que, se as comportas da hidrelétrica fossem abertas, Buenos Aires poderia ficar de baixo da água originária do Lago de Itaipu.

A disputa política pela hegemonia no Cone Sul opunha o regime militar de lá com o daqui. Os militares argentinos foram mais radicais. A ditadura argentina matou entre quinze e trinta mil pessoas, sequestrou centenas de crianças, torturou milhares, jogou gente viva de aviões e helicópteros no Rio da Prata e, para culminar o show de loucuras, fez a guerra contra a Inglaterra para tomar as ilhas Malvinas (Falklands). O general Galtieri perdeu a guerra e o poder. E o país caminhou para a redemocratização.

Naquele período, além da discussão sobre Itaipu, na qual os argentinos se envolveram, os militares de Buenos Aires avançaram bastante na pesquisa para dominar o ciclo nuclear. Eles chegaram perto de produzir uma chamada bomba atômica a partir do método conhecido como água pesada. A resposta brasileira foi imediata. O presidente Geisel assinou contrato de transferência de energia nuclear para fins pacíficos com uma empresa da então Alemanha Ocidental. Mas os militares brasileiros desenvolveram um projeto secreto dividido pelas três Forças Armadas. Cada uma delas seguiu caminho tecnológico diferente.

O da Aeronáutica não funcionou. Dele restou apenas um buraco profundo na base aérea de Cachimbo, no Pará, destinado a detonações subterrâneas. O então presidente Collor mandou fechar o equipamento. O do Exército, desenvolvido nas instalações na restinga de Marambaia, no Rio de Janeiro, também não evoluiu muito. O projeto que deu certo foi o da Marinha, baseado em ultracentrifugação. O projeto original era dominar totalmente o ciclo nuclear com objetivo de ter a capacidade de produzir a bomba. Hoje os técnicos utilizam seus conhecimentos para construir o gerador que vai equipar o submarino nuclear brasileiro que está sendo montado em Itaguaí (RJ).

José Sarney e Raul Alfonsín, civis, decidiram acabar com os projetos nucleares dos militares. E os dois lados desistiram de construir a bomba. Mas a melhor resposta ao ambiente de hostilidade entre os dois países foi a criação do Mercosul, com objetivo de unir as economias de Brasil e Argentina. O Uruguai entrou no acordo por questões geográficas e estratégicas.

Surgiu o novo bloco que possibilitou a Argentina se tornar o terceiro maior parceiro comercial do Brasil, depois de China e Estados Unidos.

Essa história ocorre a propósito das declarações destemperadas do presidente Jair Bolsonaro sobre a possível vitória de Alberto Fernandez e sua vice Cristina Kirchner nas eleições do país vizinho. A Argentina insiste em caminhar no sentido errado da história. Já frequentou a lista das cinco maiores economias do mundo, possui matéria-prima em abundância, produz petróleo, trigo, soja e tem pecuária desenvolvida. A população é educada, mas o populismo fez estragos profundos.

A Argentina é país amigo, sob qualquer governo. Se a oposição vencer as eleições, vai continuar a fazer negócios com os brasileiros e deverá permanecer no Mercosul. A diplomacia brasileira errou ao não se colocar na qualidade de negociador no caso da Venezuela. Perdeu a capacidade de reduzir, através do diálogo, o tenebroso cenário hoje existente em Roraima. É difícil acreditar que a diplomacia brasileira, outrora orgulhosa, hoje humilhada, vá repetir o erro, desta vez, numa escala absurdamente mais explosiva.

O IMPARCIAL EMPRESA PACOTILHA SA

End.: Rua Assis Chateaubriand S/N - Renascença II - São Luís-MA - CEP: 65075-670

Pedro Freire
Diretor-Presidente
pedrofreire@oimparcial.com.br

Raimundo Borges
Diretor de Redação
borges@oimparcial.com.br

Patrícia Freire
Gerente financeira
patriciafreire@oimparcial.com.br

Celio Sergio
Superintendente de Produção
celiosergio@oimparcial.com.br

FALE CONOSCO - GRUPO O IMPARCIAL

JORNALISMO
O Imparcial: (98) 3212-2006

COMERCIAL
Impresso: (98) 3212-2030/2087
Digital: (98) 3212-2081

OUTROS

Financeiro: (98) 3212-2086
Recepção: (98) 3212-2000
Presidência: (98) 3212-2001

REDES SOCIAIS

Whatsapp: (98) 99188-8267
facebook.com.br/oimparcialma
Twitter: @oimparcialonline
Instagram: @oimparcial
www.oimparcial.com.br

São Luís, quarta-feira, 21 de agosto de 2019

VIOLÊNCIA CONTRA MULHER

4 mulheres mortas em apenas 3 dias

Em quatro dias, quatro mulheres perderam suas vidas no Maranhão, com suspeita de feminicídio. Casos estão sendo investigados pela polícia

PATRÍCIA CUNHA

Thaynara Cristina, de 23 anos, Ananda, de 16 anos, Thays Andrade, de 26 anos, e Maria Auzimar Ribeiro da Silva, de 42 anos. Mulheres que tiveram suas vidas interrompidas. Vítimas de feminicídio que infelizmente entraram para as estatísticas. Já são 33 só este ano. Número superior ao do ano passado no mesmo período. Quatro assassinatos em apenas 4 dias, três nos municípios de Bom Jardim, Sucupira do Norte e Itapecuru Mirim e, um na região metropolitana de São Luís, no bairro de Pedrinhas.



MARIA ALZIMAR FOI ENCONTRADA MORTA PRÓXIMO À VIA FÉRREA, EM PEDRINHAS

ciúmes.

No dia 19 a polícia foi chamada por trabalhadores que trabalham próximo à via férrea, em Pedrinhas, porque haviam encontrado um corpo. Era um corpo de uma mulher. Era o corpo de Maria Auzimar Ribeiro da Silva, de 42 anos. "Estamos com duas linhas de investigação, mas não podemos ainda informar para não atrapalhar o andamento. Mas ela foi encontrada, por volta de meio-dia, próximo da via férrea, despida, com os braços amarrados para trás com cadarços de tênis possivelmente da própria vítima, com a boca amordaçada. Os demais casos estão sendo investigados pelas polícias locais", informou a delegada Viviane Azambuja, coordenadora do Departamento de Feminicídio da Superintendência Estadual de Investigação de Homicídios e Proteção à Pessoa (SHPP). Maria Auzimar morava

em Pedrinhas.

'Ela foi encontrada, por volta de meio-dia, próximo da via férrea, despida, com os braços amarrados para trás com cadarços de tênis possivelmente da própria vítima, com a boca amordaçada'



De sexta-feira para cá, a população ficou estarelecida com as mortes de Thaynara Cristina (foto acima), com suspeita de ter sido morta a facadas pelo próprio companheiro, segundo a polícia, em Itapecuru.

Francisco Linhares, o esposo da vítima, foi preso na cidade de Cantanhede e a briga que culminou com a morte de Thaynara foi motivada por

Tragédias em Sucupira do Norte e Bom Jardim



Em Sucupira do Norte, a adolescente Ananda, 16 anos, foi morta, segundo a polícia, por dois suspeitos, sendo um deles adolescente.



Os dois suspeitos foram levados para a Delegacia Regional da Polícia Civil de São João dos Patos.

Como um dos envolvidos no crime é adolescente, o rapaz deve ser encaminhado para uma unidade de ressocialização juvenil, do estado do Maranhão.


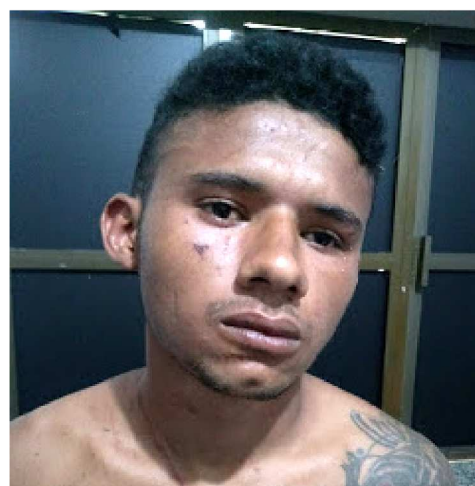
Bom Jardim

Na última segunda-feira (19), uma jovem identificada como Thays Andrade, de 26 anos, foi encontrada morta no seu próprio quarto, em uma residência localizada, no bairro Cohab, em Bom Jardim, a 278 quilômetros de São Luís.


De acordo com as primeiras informações o corpo da jovem chegou a ser levado para o Hospital da cidade, mas teve que ser encaminhado para a capital maranhense, para realização de uma autópsia, pois a vítima apresenta sinais de estrangulamento no pescoço da vítima.

A polícia já iniciou as investigações para elucidar o caso. Thays prestava serviços para prefeitura de Bom Jardim, na Escola Municipal Ney Braga, na Secretaria Escolar na instituição. O suspeito do crime foi preso e teria confessado o assassinato. Ele foi iden-

tificado como Daniel Santos Sousa (foto abaixo) e revelou que cometeu o homicídio na madrugada da última segunda-feira (19), após ter invadido a casa onde Tahys morava.




Os demais casos estão sendo investigados pelas polícias locais



O corpo de Ananda foi encontrado no dia 16, em uma área de matagal, depois que a vítima tinha sido vista na noite anterior em uma festa.

BRUTALIDADE

Jovem encontrada despida em Rosário



"VANESSA" FOI ENCONTRADA MORTA EM CONSTRUÇÃO

Também na segunda-feira, as primeiras informações são de que uma mulher, identificada apenas como "Vanessa" ou "Vanessinha", foi encontrada morta, no povoado Cavalão Morto, em Rosário.

A jovem foi encontrada em uma construção inacabada e despida. A polícia investiga o caso. Segundo a delegada Viviane Azambuja, até a manhã de ontem (20) o Departamento de Feminicídio ainda não tinha informações sobre o caso.

Segundo o Mapa da Violência, o Brasil é o quinto país do mundo com mais ocorrências de morte violenta de mulheres. A maior parte destes crimes são resultados de desequilíbrio emocional com uso da força e sendo os autores companheiros ou ex-companheiros das vítimas.

Este ano no Maranhão, o Departamento de Feminicídio já registrou 33 casos, entre janeiro e agosto. No ano passado ocorreram 45 casos de feminicídio, resultando em 33 prisões.

SÃO LUÍS

Carro pega fogo no Planalto Pingão



AS CHAMAS CONSUMIRAM O VEÍCULO EM POUCOS MINUTOS

No início da tarde de ontem, terça-feira (20), um incêndio em um automóvel foi registrado na Avenida Nossa Senhora da Conceição, no Planalto Pingão.

O veículo, que não foi identificado por conta das chamas, parou próximo à calçada da via e foi consumido pelas chamas.

Como era horário de muito movimento, vários curiosos pararam no local para ver o carro incendiado. Em poucos minutos as chamas tomaram o carro por completo.

A situação deixou o trânsito um pouco lento, mas não causou grande engarrafamento.



São Luís, quarta-feira, 21 de agosto de 2019

ÁGUA É VIDA

Série vai mostrar o real valor da água

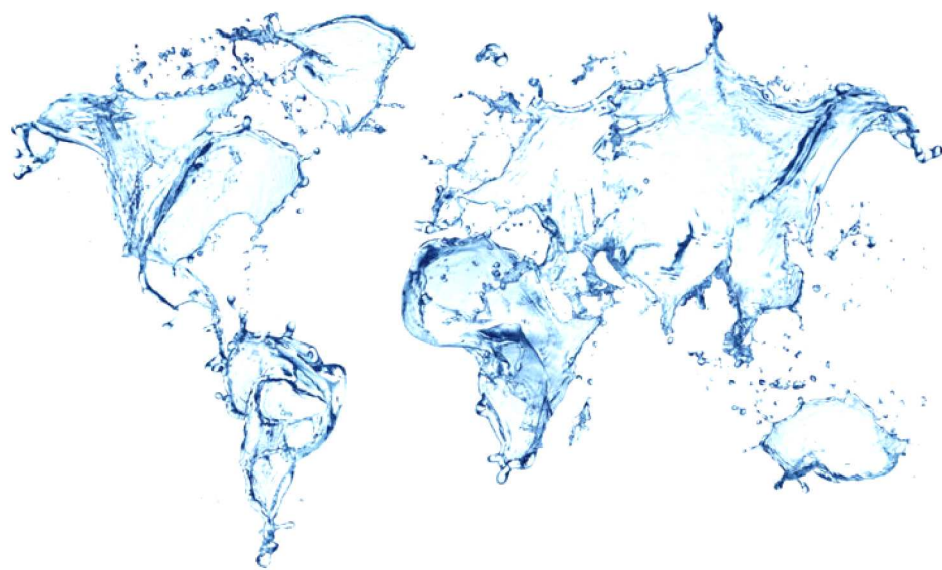
Série do jornal **O Imparcial** vai mostrar por meio de publicações a importância da água na vida humana, seu uso e presença em diversos aspectos

SAMARTONY MARTINS

Presente na vida terrestre desde os tempos mais remotos a água é fundamental para a continuação da vida na Terra. Para se ter uma ideia mais exata, 70% da superfície do planeta é coberta por água, em grande parte, água salgada encontrada nos oceanos, sendo inapropriada para o uso agrícola e industrial. Segundo a Unesco somente 2,5% da água do nosso planeta é doce, e a maior parte está em geleiras. A água doce que é própria para consumo, já se encontra em falta, em várias partes do mundo. Menos de 1% de toda a água que existe é apropriada para consumo do homem e se encontra nos rios, lagos e lençóis subterrâneos (subsolo / difícil acesso).



De acordo com os estudos mundiais sobre a água no mundo, cerca de 13,7% de toda a água doce existente no planeta, se concentra no Brasil e 73% do volume de água doce do país está localizado na Bacia Amazônica. Cerca de 23% restante de água doce está distribuída, desigualmente, pelo

**70% DA SUPERFÍCIE DO PLANETA É COBERTA POR ÁGUA E GRANDE PARTE É SALGADA**

Brasil, para atender a 93% da população. O Nordeste tem menos de 5% da reserva de água doce, e assim como os demais estados da região, o Maranhão está com seus recursos hídricos ameaçados.

Na série *Água é vida* idealizada pelo jornal **O Imparcial** que será publicada até o final de 2019, visa mostrar por meio de reportagens especiais, a importância deste líquido preciso para vida em diversos aspectos, tais como: O uso no cotidiano; a situação dos rios que abastecem e cortam a Ilha de São Luís; a poluição e destruição das nascentes destes rios; a forma que está sendo feito o abastecimento na capital e nos outros municípios que fazem parte da região metropolitana; ações que podem contribuir para evitar o desperdício; o que é viver sem água e a sua necessidade. A série também pretende mostrar que mesmo diante

dos problemas advindos do mau uso dos recursos hídricos, surge uma nova consciência de que é necessário utilizar a água racionalmente.

O desperdício de água no Brasil é muito elevado, sendo um volume total de 38,8% de toda a água tratada, segundo dados do Ministério das Cidades.

Vale aqui ressaltar que acabar com o seu desperdício, depende do cidadão e da forma como utiliza-lá, mas também, de outros setores, relacionados com atividades econômicas na agricultura, no comércio e na indústria. Além de ações que podem evitar a perda de água: como o uso de técnicas mais modernas e eficientes, que permitam melhor sua utilização, seu reaproveitamento e uso de mecanismos que controlem o consumo da água e contribuam para que esses setores não a desperdicem.

14 ANOS

Homem que matou esposa é condenado

**LUCIENE LIMA FOI ATROPELADA PELO MARIDO EM 2017**

Julgado nesta semana, no 2º Tribunal do Júri de São Luís, foi condenado a 14 anos de reclusão Raimundo Nonato do Carmo Santos, acusado de matar atropelada a esposa Luciene dos Santos Lima, na noite do dia 31 de janeiro 2017, na frente da residência do casal, na Vila Natal, em Pedrinhas. Os jurados condenaram o réu por homicídio qualificado (uso de meio cruel e feminicídio com envolvimento de violência doméstica ou familiar).

O julgamento foi presidido pelo juiz Gilberto de Moura Lima. Na acusação atuou o promotor de justiça Rodolfo Reis. Foram ouvidas quatro testemunhas, incluindo o filho do casal, e interrogado o acusado. O magistrado concedeu ao réu o direito de recorrer da sentença em liberdade.

De acordo com a denúncia do Ministério Público, Raimundo Nonato do Carmo, após discutir com a esposa, procurou sair da residência com seu carro. A vítima, tentando deter o marido, aproximou-se do veículo, desequilibrou-se e caiu, e o acusado passou com o carro por cima da mulher por duas vezes.

Outro julgamento

Hoje mais um caso de homicídio contra mulher, envolvendo violência doméstica e familiar, será levado a júri. O julgamento começa às 8h30, no Fórum Des. Sarney Costa, e será presidido pelo juiz titular da 3ª Vara do Tribunal do Júri de São Luís, Clésio Cunha.

Sentará no banco dos réus o ajudante de mecânico Elton Jorge Almeida Araújo, conhecido como "Rabicó". Ele é acusado de matar a sua companheira Fernanda Sousa Silva, dentro de uma quitinete, onde o casal morava, no Bairro de Fátima. O crime ocorreu na noite do dia 27 de janeiro de 2014.

A vítima foi atingida com golpes de faca e Elton alegou que ela teria cometido suicídio, com uma facada no peito. Consta na denúncia do Ministério Público que as evidências encontradas no local da morte são incompatíveis com o cenário de suicídio e que havia sinais de maus tratos no corpo da mulher.

PRISÃO DOMICILIAR

Justiça concede habeas Corpus a delegado

**DESEMBARGADOR RAIMUNDO MELO É RELATOR DO PROCESSO**

A 1ª Câmara Criminal do Tribunal de Justiça do Estado do Maranhão concedeu Habeas Corpus, para que o delegado de Polícia Civil, Jean Charles da Silva Menezes espere o julgamento em prisão domiciliar.

O pedido teve como relator o desembargador Raimundo Melo, que ressaltou o fato do início do cumprimento da inicial do delegado está em conformidade com a legislação penal, afastando assim o alegado constrangimento ilegal, na manutenção da prisão, porém, entendeu ser o caso de se aplicar a possibilidade da prisão domiciliar ao paciente.

Melo falou sobre os documentos anexados à inicial, que dão conta do precário estado de saúde do paciente, tratando-se, segundo ele, de pessoa com obesidade mórbida, entre outros problemas de saúde acarretados por este, inclusive com pedra vesicular que não pode ser operada face o estado físico do paciente.

Acusação

O delegado foi acusado de ter sido omissivo quando da tortura e morte de Sebastião Dias Salazar que estava preso em decorrência da acusação de estupro de uma menor, crime ocorrido no ano de 2001, em Coroaá.

Segundo consta da inicial, o delegado estaria acometido de vários problemas de saúde, em decorrência do seu quadro de obesidade mórbida, estando, com mais de 200 kg fato que impossibilitaria inclusive de tomar banho e de se limpar quando da realização de suas necessidades fisiológicas.

Um alerta para as futuras gerações



Segundo o RDH – Relatório de Desenvolvimento Humano (PNUD – ONU, nov. 2006), aproximadamente, 1,1 bilhão de pessoas não têm acesso à água tratada no mundo. O relatório estima que cerca de 2,6 bilhões de pessoas não têm acesso ao saneamento básico de água (maioria dessas pessoas vivendo na África e na Ásia) e que a metade de doentes, em leitos de hospitais, é devido ao consumo de água imprópria.

De 1960 para cá, o consumo de água se multiplicou, pois, nesse ano existiam 3 bilhões de habitantes em nosso planeta. Atualmente, existem 7,6 bilhões de habitantes! E calcula-se que 2100, seremos 11 bilhões de pessoas.

Em Gênesis 1:1-2/6-8, primeiro livro da Bíblia, que norteia a vida de

cristãos no mundo, a referência sobre o líquido mostra a sua importância durante a criação do universo: "No princípio Deus criou os céus e a terra. Era a terra sem forma e vazia; trevas cobriam a face do abismo, e o Espírito de Deus se movia sobre a face das águas".

Depois disse Deus: "Haja entre as águas um firmamento que separe águas de águas". Então Deus fez o firmamento e separou as águas que ficaram abaixo do firmamento das que ficaram por cima. E assim foi. Ao firmamento, Deus chamou "céu".

Independente do credo religioso de cada indivíduo na Terra, uma coisa que todos concordam em todos os sentidos é que a água é indispensável para a vida, e existem muitas razões vitais para utilizá-la com responsabi-

lidade e é isto que a série *Água é vida* se propõe a mostrar em suas próximas edições que se faz necessário repensar a "água" em diversos aspectos para uma maior consciência para as gerações de hoje e de amanhã.



DEBATES

Flávio Dino participa do Consórcio Nordeste

Governador Flávio Dino foi a São Paulo participar dos debates do Consórcio Nordeste que reúne mandatários dos estados da região sobre políticas de desenvolvimento da região.

Para debater a importância do Consórcio Nordeste no crescimento da região e, por conseguinte, do país, o governador do Maranhão, Flávio Dino, esteve em São Paulo, nesta terça-feira (20), para participar do Diálogos Capitais, realizado pela revista Carta Capital. Ao lado dos governadores do Ceará, Camilo Santana, do Rio Grande do Norte, Fátima Bezerra, e do Piauí, Wellington Dias, Flávio Dino integrou o painel “Como a criação do Consórcio Nordeste pode melhorar o ambiente de investimentos e desenvolvimento da região”.



GOVERNADOR FLÁVIO DINO PARTICIPOU DOS DEBATES EM SÃO PAULO

Com PIB superior ao de 150 países, a ideia é atrair investimentos e ampliar os negócios na região

O Consórcio, protocolado na reunião de governadores do Nordeste realizada em São Luís (MA), em março deste ano, é uma iniciativa das nove unidades federativas da região para atrair investimentos e alavancar projetos de forma conjunta. Com PIB maior do que de 150 países, a ideia é atrair mais investimentos e melhorar ambiente negócios na região Nordeste.

te.

Durante os Diálogos Capitais, o governador Flávio Dino destacou que, com o Consórcio, é possível estabelecer, com menos burocracia, parcerias econômicas, políticas, na infraestrutura e educacionais entre os estados.

“É um mecanismo de cooperação entre os estados visando a otimização das receitas, melhor administração das despesas públicas, intercâmbio de boas práticas administrativas e também de articulação política para que nós tenhamos no âmbito nacional a defesa do princípio federativo.

A federação é uma conquista brasileira e essa ideia de que União, Estados e Municípios, juntos, podem fazer mais em favor da população é o propósito principal do Consórcio”, explicou o governador do Maranhão. Durante as discussões, Flávio Dino defendeu que alargar as possibilidades de investimentos significa ampliar, também, as possibilidades de desenvolvimento para os estados do Nordeste e para o Brasil. Daí a importância do Consórcio em atrair investimentos do setor privado para a região, com mediação estratégica do Estado.

EDUCAÇÃO

Prefeitura realiza Dia D com foco na melhoria



Gestão do prefeito Edivaldo realiza em todas as escolas da rede o Dia D da Educação. Como parte das estratégias realizadas na gestão do prefeito Edivaldo Holanda Junior visando à melhoria do processo ensino-aprendizagem dos alunos da rede municipal de ensino, a Prefeitura de São Luís promoveu, nesta terça-feira (20), o Dia D da Educação, uma grande mobilização envolvendo toda a comunidade escolar: alunos, pais, gestores, professores, servidores e todos os demais atores responsáveis pela educação das crianças matriculadas na rede. A ação, realizada simultaneamente em todas as escolas municipais, onde aconteceram atividades diversas de interação entre o público envolvido, teve como objetivo principal apresentar os resultados da aprendizagem dos alunos, a partir dos dados obtidos por meio do Sistema Municipal de Avaliação Educacional de São Luís (Simae), um método próprio de avaliação de proficiência dos estudantes, criado pela Secretaria Municipal de

Educação (Semed) para conhecer o nível educacional dos alunos e da realidade escolar.

“A educação não é feita exclusivamente pela escola, mas com a participação direta da família e de toda a sociedade. E essa é a ideia central do Dia D da Educação que estamos realizando, mobilizar e envolver toda a comunidade escolar em favor do desenvolvimento educacional de cada criança em particular, trazer as famílias para dentro da escola, mostrar os resultados obtidos por seus filhos e discutir juntos o que pode ser feito para que eles superem suas dificuldades e conquistem níveis cada vez melhores na sua aprendizagem”, afirmou o prefeito Edivaldo.

O Dia D da Educação mobilizou a comunidade escolar de todas as 260 unidades da rede municipal de ensino, da Educação Infantil ao Ensino Fundamental e da Educação de Jovens e Adultos (EJA). O encontro, que teve como tema “Socialização de Resultados das Avaliações da Educação e

Planejamento de Metas”, é mais uma ação da gestão do prefeito Edivaldo voltada ao fortalecimento da política educacional do município.

Cada escola participante apresentou seus próprios resultados obtidos na avaliação municipal, visando uma discussão conjunta e localizada com sua comunidade escolar, sobre as principais dificuldades apresentadas por seus alunos e as propostas de estratégias para a solução das mesmas. Assim, cada escola desenvolveu sua própria metodologia de apresentação dos dados da avaliação, para possibilitar o amplo entendimento sobre a realidade traduzida pelos números da avaliação. O secretário municipal de Educação, Moacir Feitosa, destacou o Dia D da Educação como um momento de vitória, no qual se aplica na prática a ideia da participação efetiva de todos no processo ensino-aprendizagem dos alunos, com a escola aberta para receber todos os atores envolvidos em busca das soluções para a melhoria da educação dos estudantes.

COMUNIDADES

Entidades recebem apoio da Vale



Associações comunitárias de comunidades vizinhas à Estrada de Ferro Carajás (EFC) em Santa Inês, Buriticupu e Bom Jesus das Selvas receberam recursos da Vale para construir suas sedes e fortalecerem sua atuação. Apesar dessas três, outras 26 sedes foram construídas ou reformadas com apoio da empresa em anos anteriores.

Além de melhorar a infraestrutura, a Vale ofereceu cursos de organização e associativismo. As informações constam no balanço do segundo trimestre divulgado pela empresa.

“Melhorar a condição dessas associações e fortalecer o protagonismo das comunidades permite que elas estabeleçam um diálogo intersetorial com diferentes segmentos, incluindo o poder público. A ideia é que elas viabilizem investimentos de diferentes fontes, apoiados em uma visão de longo prazo”, afirmou Marcos Teixeira, gerente de Sustentabilidade da Vale no estado. No Maranhão, são mais de 300 comunidades vizinhas à ferrovia, ao longo de quase 900 quilômetros. O Programa de Fortalecimento das Organizações Comunitárias promovido pela Vale ao longo da EFC certificou aproximadamente 50 lideranças e capacitou outras 200 pessoas ao longo de cinco anos. No curso, os participantes conheceram aspectos ligados à organização social, jurídica, elaboração de projetos, entre outros.

A Associação *Ama Vida*, em Bom Jesus das Selvas, foi uma das associações construídas com recursos da Vale. Para Ana Cláudia, 38 anos, presidente da Associação, a nova sede também permitirá a oferta de cursos e geração de renda. “Temos muita expectativa com as melhorias que a associação pode trazer para a nossa comunidade. Nós queremos um futuro melhor com geração de renda aqui mesmo, dentro do nosso povoado. Além do curso de corte e costura, a associação já ofereceu outros como manicure e cabeleireiro e as profissionais formadas já estão trabalhando”, afirmou a líder comunitária.

HABITAÇÃO

Caixa lança nova linha de crédito



O presidente Jair Bolsonaro (PSL) participou na tarde desta terça-feira (20/8) da Cerimônia de Lançamento do IPCA para Crédito Imobiliário. Segundo a Caixa Econômica Federal (CEF) a nova linha de crédito imobiliário é indexada ao IPCA (Índice de Preços ao Consumidor Amplo), que acumulou alta de 3,22% em 12 meses encerrados em julho.

A taxa mínima para imóveis residenciais enquadrados no Sistema Financeiro de Habitação (SFH) e Sistema Financeiro Imobiliário (SFI) será de IPCA+2,95% ao ano e a taxa máxima será de IPCA 4,95% a.a. As taxas valem para novos contratos e já estarão vigentes a partir da próxima segunda-feira (26). O prazo máximo é de 360 meses com quota máxima de financiamento de 80%. As simulações podem ser feitas no site da Caixa e a decisão da correção será do cliente. O presidente Jair Bolsonaro havia adiantado a medida em uma live realizada na noite de ontem (15) pelas redes sociais, ao lado do presidente da Caixa Econômica Federal, Pedro Guimarães.

Segundo Guimarães, a alternativa de financiamento imobiliário representa uma revolução no mercado. “Acreditamos que terá impacto no crescimento econômico dos próximos anos. Vai ter mais emprego, mais crédito e movimentará a economia”, diz. Na última sexta-feira (17/8), o Banco Central divulgou uma nota afirmando que “A alteração é mais um passo para tornar o mercado imobiliário menos dependente dos recursos dos depósitos de poupança e do FGTS, permitindo a contratação de operações que podem servir de lastro de instrumentos negociados no mercado de capitais, como os certificados de recebíveis imobiliários e as letras imobiliárias garantidas. A medida deve favorecer a ampliação das modalidades de financiamento imobiliário disponíveis aos consumidores, o aumento da concorrência entre os agentes financeiros e a redução das taxas de juros”, disse o Conselho em um trecho do documento.

Canto coral

O Coral Ufma vai comemorar o seu 46º aniversário apresentando o público das cidades de São Luís e de São José de Ribamar com apresentações de concertos públicos. Abrindo a programação da celebração, o Coral Ufma cantará acompanhado do Quarteto Departamento de Assuntos Culturais (Quarteto Dac) e Madrigal Olga Mohana nessa quinta-feira, 22, às 19h, no Cine Teatro Aldo Leite, do Palacete Gentil Braga, no centro.



Seguidores e apoiadores

A Câmara Municipal de São Luís realizará, nesta quinta-feira, 22, às 14h30, na Sala de Atos da CMSL, a palestra "Como converter seguidores em apoiadores", com o professor Felipe Ladeira. Direcionada para servidores, parlamentares e assessores de vereadores, a palestra abordará introdução ao marketing digital, planejamento de estratégia de marketing no mandato parlamentar, definição das ferramentas e canais, entre outros.

Pra curtir

➤ Vem aí um show para ficar na história dos baladeiros que curtem o som flashback.

➤ É o show do U2 Cover Brasil, o mais consagrado cover da banda irlandesa, neste sábado, 24, na The Music Hall, na Lagoa.

➤ A realização é da Promo3 Eventos e Dmais Music, que farão a abertura da noite com a Banda Original Fire e o melhor dos anos 80/90 com os Dj's Arsênio Filho e Claudinho Polary.

➤ O Serviço Social da Indústria do Maranhão (SESI-MA) convida a imprensa para a cobertura jornalística da solenidade de assinatura da ordem de serviço de construção da sua nova escola no Araçagy.

➤ A solenidade de assinatura vai acontecer nesta quarta-feira, a partir das 8h, no SESI Araçagy, e deve reunir os principais setores que atuam no segmento da Educação no Maranhão.

➤ O Banco do Nordeste empossou, nesta terça-feira, 20, às 9h30, o funcionário Antônio Jorge Pontes Guimarães Júnior na Diretoria Financeira e de Crédito.

➤ O novo diretor tem experiência em Administração Financeira, Auditoria e Controladoria, Gestão de Negócios, Gestão Empresarial e Negócios Internacionais.

O prefeito Eivaldo Holanda Junior (na foto entre o vice-prefeito Júlio Pinheiro e a primeira dama, Camilla), realizará no Passeio Serenata desta quarta-feira, uma homenagem ao título de Patrimônio Cultural da Humanidade concedido à cidade de São Luís pela Organização das Nações Unidas para a Educação, a Ciência e a Cultura (Unesco). A ação é por conta do Dia Nacional do Patrimônio Histórico, comemorado no dia 17 de agosto, e os mais de 3.500 imóveis tombados pelo Iphan que contribuíram para o título. Será um roteiro guiado pelas ruas do Centro Histórico, com informações turísticas sobre o local, além de uma banda maranhense tocando músicas regionais em louvor à capital.



➤ A franqueada da Capodarte em São Luís, Juliana Marques, com a mãe Terezinha Marques e o irmão Victor Vale, no evento de lançamento da nova coleção Verão 2020 da marca. O encontro reuniu um grupo de influenciadores de São Luís. A Capodarte está instalada no São Luís Shopping.



➤ Jonatan Gomes (Jhony LPO), coach de LPO e Crossfit, conquista mais uma vez o pódio. Desta vez como segundo lugar no campeonato Brasileiro de LP que ocorreu em Curitiba (PR) no último fim de semana. O mesmo tenta classificação para o Campeonato Sulamericano, ainda em setembro no Rio de Janeiro.

Em grande estilo

Especializado em seguros pessoais e patrimoniais, riscos gerais e planos de assistência à saúde e odontologia, o Grupo Terra Viva, que atua há 18 anos no mercado, inaugura sua nova sede em São Luís no dia 28 de agosto, às 20h, no Centro. O CEO Marcos Silva receberá a imprensa e convidados para apresentar a nova estrutura física e processos organizacionais da empresa, que amplia sua operação no Maranhão e tem se expandido para outros estados tendo como grande aliada a tecnologia, que dá suporte às três empresas do Grupo.

Wine Celebration

Tudo pronto para a Wine Celebration, festa que reunirá nessa sexta, 23, às 21h, nos salões do Blue Tree São Luís, grandes nomes da gastronomia, dois dos melhores sommeliers do Brasil – Gabriele Frizon e Diego Arrebola com degustações de grandes vinhos e saboroso menu. Ao todo, os convidados terão 7 ilhas gastronômicas e 7 estações de vinhos com 42 rótulos de vinhos de 7 países; que serão servidos em regime all inclusive durante o evento. É a primeira vez que São Luís sedia um evento com essa proposta, que une gastronomia, enofilia e música.

Super tour em Sampa

O empresário Werther Bandeira passa essa semana em São Paulo cumprindo uma verdadeira maratona de eventos ligados à decoração e à mais alta gastronomia do país. Na capital paulista, o proprietário da Villa do Vinho Bistrô participa de diversos eventos a exemplo das feiras de casa e decoração AB Casa Fair e ABUP; Feira de Noivas; do festival gastronômico Taste of São Paulo, além é claro de um tour de enogastronomia nos melhores restaurantes da cidade, como o italiano Ristorantino especializado em massas; entre outros.

O IMPARCIAL



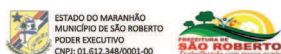
CARTÓRIO DE REGISTRO CIVIL DE PESSOAS NATURAIS QUINTA ZONA - SÃO FRANCISCO EDITAL DE PROCLAMAS Nº 311 A Oficial de Registro Civil da Quinta Zona, Núbia Maria Lemos Silva, faz saber a quem interessar que DAVID MAX SILVA SANTOS e GLAUCIA CRISTINA MATOS CABRAL, ele brasileiro, solteiro, padreiro, filho de EDSON HENRIQUE ALENCAR SANTOS e ROSENIER DA SILVA, ela, brasileira, solteira, gerente de produção, filha de MURILO CUNHA CABRAL e CONCEIÇÃO DE MARIA MATOS CABRAL, requerem habilitação para casamento, quem tiver conhecimento de algum impedimento e/ou causa suspensiva (Arts. 1.521 e 1.523 do Código Civil) poderá apresentá-lo por escrito perante este Cartório.
São Luís, 20 de agosto de 2019
Mariana Cunha Lemos
Escrivente autorizada

O IMPARCIAL

O JORNAL MAIS ACESSADO DO MARANHÃO

3,5 MILHÕES DE CLIQUES MENSAIS

OIMPARCIAL.COM.BR
92 ANOS DE CREDIBILIDADE



PREFEITURA MUNICIPAL DE SÃO ROBERTO - MA

AVISO DE LICITAÇÃO. TOMADA DE PREÇOS: Nº 005/2019. Processo Administrativo nº 018.2801/2019. A Prefeitura Municipal de São Roberto - MA, através de sua Comissão Permanente de Licitação - CPL torna público para conhecimento dos interessados que estará realizando licitação na modalidade Tomada de Preços, do tipo Menor Preço Global por Lote, objetivando a contratação de empresa especializada em construção civil para a execução dos serviços de construção da creche municipal (sede) no Município de São Roberto - MA, o qual será processado e julgado em conformidade com as disposições da Lei Federal nº 8.666/93 e alterações posteriores e as condições do Edital à realizar-se às 15:00 horas do dia 06 de Setembro de 2019. A sessão pública de julgamento será realizada na sala da Comissão Permanente de Licitação - CPL, situada à Praça dos Dois Poderes, S/N, Centro, São Roberto - MA, no dia, hora e local citados, em que serão recebidos os envelopes de proposta e habilitação. O Edital e seus anexos estão à disposição de interessados no mesmo endereço para consulta gratuita ou aquisição mediante pagamento de DAM, de 2ª a 6ª, das 08:00 às 12:00 horas. Esclarecimento adicional no mesmo endereço e através do E-mail: cplsao roberto@gmail.com. São Roberto (MA), 09 de Agosto de 2019. Artur Ferreira da Silva - Presidente da CPL.

O AMOR NO CAOS

Cantor Zeca Baleiro
lança novo single


Cantor maranhense deve lançar o segundo volume do álbum "O Amor no Caos" ainda em 2019, que terá a composição inédita chamada de "Sete Vidas"

Um dos maiores nomes maranhenses da música brasileira atual, Zeca Baleiro lança o primeiro single de seu novo trabalho no próximo dia 30 de agosto. A música chamada de "Sete Vidas" fará parte do segundo volume do álbum "O Amor no Caos", previsto para ser lançado ainda em 2019.

"Sete Vidas" é uma composição inédita de Zeca Baleiro e pode ser considerada uma balada introspectiva, com a participação de Adriano Magoo no piano, Fernando Nunes no baixo e o próprio Baleiro na guitarra e violão.



No anúncio do volume 2 de "O Amor no Caos", Zeca Baleiro afirmou que este segundo volume é mais acústico, menos pop e mais emocionado. Considerando que o primeiro tem canções mais radiofônicas, segundo avaliação dele mesmo.



O CANTOR ZECA BALEIRO FEZ UMA COMPOSIÇÃO INÉDITA PARA O SEU NOVO ÁLBUM

O álbum "O Amor no Caos - Volume 1" foi lançado em maio pelo mesmo selo do artista, Saravá Discos, que irá editar o segundo volume.

SÃO PAULO

Ator Keanu Reeves causa apagão no centro



Entre calçadões com prédios centenários, ruas completamente escuras e gente pedindo ajuda para se proteger de assaltos. No céu, helicópteros e explosões barulhentas.

A cena distópica aconteceu na noite do último domingo (18) no Centro de São Paulo. Ruas históricas da cidade, no entorno do Vale do Anhangabaú, tiveram sua iluminação apagada para filmagens da série de TV 'Conquest', produzida pelo americano Keanu Reeves e filmada na capital paulista.

Uma moradora relatou que precisou pedir ajuda aos seguranças da produção para chegar em casa.

A estudante Elisabeth Pereira, 33, ligou para a prefeitura para entender o que acontecia. "Disseram que era por causa de uma gravação e que a iluminação retornaria às 6h da manhã. Só que ninguém no bairro foi avi-

sado", afirmou. Por volta das 23h, a produção usou fogos de artifício, dando um toque de 'Guerra dos Mundos' à paisagem. O susto chegou aos grupos de WhatsApp, que começaram a circular vídeos dos fogos no céu, fotos das ruas escuras e áudios de pessoas atemorizadas. A falta de informação também causou boataria: houve quem achasse que a escuridão tinha sido provocada por bandidos para invadir apartamentos.

A Prefeitura de São Paulo, sob a gestão de Bruno Covas (PSDB), afirmou que instalou faixas notificando o bloqueio das ruas ("procedimento padrão previsto em legislação"). As filmagens ocorreram no Viaduto do Chá, Praça do Patriarca, r. Direita, r. São Bento, Praça Ramos de Azevedo, r. Líbero Badaró, r. Xavier de Toledo, r. 24 de Maio, r. Barão de Itapetininga e r. Conselheiro Crispiniano.

CENA

Sophia Abrahão fica chocada com racismo

Sophia Abrahão, 28, fica com os olhos marejados ao falar sobre episódio de racismo que testemunhou. A atriz afirma ter levado dois sobrinhos negros do namorado, o ator Sérgio Malheiros, 26, para passear e que o gerente de um bar enxotou as crianças do estabelecimento, por não saber que Sophia estava com elas.


A ex-apresentadora do 'Vídeo Show' e atual personagem de 'Malhação - Toda Forma de Amar' diz que ficou chocada com o ocorrido. Ela contou que o segurança/gerente do local começou a enxotar as crianças. "Conhecia o cara e achei que ele estava brincando. Eu ria e pedia para ele parar, e os meninos começaram a ficar assustados. Começou a ficar sério até o ponto em que eu falei que os meninos estavam comigo. Aí ele falou: 'ah! estão com você? ah, não... Então fica aí!'. Ou seja: se fossem dois meninos

negros, na rua, sozinhos, eles iam ser chutados para fora do bar", relata a atriz.

Ela diz que voltou para casa chorando e que, por estar desnorreada diante da situação, não voltou ao estabelecimento para conversar com o segurança. "O que eu fiz foi proteger os meninos, mas o que quero fazer daqui para frente é dialogar com a pessoa. Isso eu não tive força para fazer na hora. Não basta você não ser racista. É preciso lutar contra o racismo."

Abrahão garante que aprende muito com Malheiros sobre racismo e que ele aprende com ela sobre feminismo. O casal está junto desde 2015. Ela afirma que nunca ouviu declarações racistas por namorar um homem negro. Ela diz, no entanto, já ter notado olhares e atitudes preconceituosas em determinadas situações, como quando eles vão jantar em algum restan-

te. "É como se aquele local não pertencesse ao Sérgio também. Muito triste (...). O Sérgio é muito blindado porque é famoso, então dentro da luta dele ele tem privilégios. Quando reconhecem que ele é um ator, isso é quebrado", opina.



PEDRADAS

Humorista sofre
tentativa de assalto

WHINDERSOON VOLTOU A SE APRESENTAR APÓS O EPISÓDIO

Whindersson Nunes, 24, relatou que sofreu uma tentativa de assalto. O humorista contou aos seus seguidores que o assaltante jogou pedras em seu carro, mas não conseguiu roubá-lo. "Tacaram duas pedrada no meu carro hoje pra tentarem me assaltar, eles quebram o vidro pra vc sair do carro e eles roubarem, mas o meu é blindado, not today pilantra", escreveu em seu Twitter.

No Instagram, ele também mostrou partes de seu carro que ficaram amassadas com as pedradas. A tentativa de roubo aconteceu um dia antes da volta de Whindersson aos palcos. O influenciador sofreu com uma depressão severa nos últimos meses, mas voltou a fazer shows de stand-up no último domingo (18).

A nova apresentação 'A Volta do que Não Foi' será a estreia do humorista na Netflix. A convite da plataforma de streaming, ele lançou o show 'Adulto'. "A intenção é sempre crescer. Estar em um novo veículo é muito bom. Não é falta de publicidade ou mídia, a gente podia fazer [vídeo] no YouTube para sempre, se quisesse, mas gostamos de inovar mesmo, de tentar ir para outro caminho, ver se funciona ou não. Espero que mais gente nos veja", disse em evento aos jornalistas.

CIUMENTO

Marido não deixa
famosa mostrar seios

Munik Nunes e o marido, Anderson Felício, curtiram férias na Grécia e já estão no caminho de volta para o Brasil. Mas parece que a ex-BBB vai voltar para casa sem ter passado pela experiência de fazer topless em uma praia europeia...

Isso porque o empresário não gosta da ideia de vê-la sem a parte de cima. A morena, chocada com a censura do amado, usou o Instagram para confrontá-lo. A vice-campeã da 3ª edição do 'Power Couple Brasil' publicou clique em que aparece de biquíni e soltou o verbo na legenda. "Ander, me explica a diferença desse decote para um topless?", disparou Munik. Eita! O marido ciumento não demorou para respondê-la. "Não mostra o mais importante... Aréola", rebate Felício ironicamente. Poxa... A Munik tem que fazer o que ela bem entende, não é mesmo? A discussão "ao vivo" não parou por aí. A morena deu sua tréplica no post: "Coisinha, você tá por fora. Vivo mostrando nos meus Stories sem querer", finaliza.

VAI OLHAR TUDO

Ana Maria dá roupa
transparente para atriz

BRUNA MARQUEZINE USOU UMA ROUPA DESSA NO CARNAVAL

A apresentadora Ana Maria Braga, de 70 anos, usou um body preto, transparente e brilhoso durante sua participação no 'Altas Horas' do último sábado (17). O programa especial foi gravado no Rio de Janeiro, no mesmo estúdio em que a Globo promoveu o 'Criança Esperança'.

Na ocasião, a veterana chamou atenção com o look e despertou os elogios da musa Juliana Paes, que comentou na internet que também queria uma "blusinha" daquela. A quem interessar, o body tão comentado é da marca Rocha Chá e não tem feito a cabeça só das duas artistas.

Na manhã de ontem, terça-feira (20), Ju Paes participou do café com Ana Maria Braga no 'Mais Você' e a apresentadora aproveitou para presentear a atriz com a tão comentada "blusinha". "Já estamos providenciando", disse ela, que vai mandar entregar a roupa na casa da artista. Feliz, Juliana agradeceu e brincou com o presente. "Quem não chora não mama".



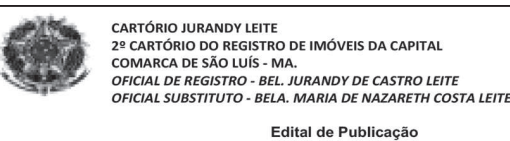
AVISO DE ANULAÇÃO DE LICITAÇÃO PREGÃO PRESENCIAL Nº 026/2019. Foi constatado equívoco na publicação de aviso do Pregão Presencial Nº 026/2019 que visava a Contratação de empresa especializada para a organização do evento de 07 de setembro do Município de Buriticupu - MA, com abertura em 28 de agosto de 2019 às 09h00min. Portanto torna sem efeito a publicação citada acima Buriticupu/MA, 19 de agosto de 2019. Denilson Odilon Fonseca - Pregoeiro.



JUSTIÇA FEDERAL SEÇÃO JUDICIÁRIA DO MARANHÃO AVISO DE LICITAÇÃO PREGÃO ELETRÔNICO SRP Nº 035/2019

A JFMA torna público que realizará no dia 02/09/2019 às 14h00min (horário de Brasília), através do site www.comprasgovernamentais.gov.br, licitação na modalidade PREGÃO, do tipo ELETRÔNICO, utilizando-se o Sistema de Registro de Preços, objetivando a aquisição de materiais de consumo para a Seção Judiciária do Maranhão, conforme discriminação constante do Termo de Referência. O edital poderá ser adquirido pelo e-mail pregao.ma@trf1.jus.br ou ainda na Seção de Compras e Licitações - SECOM, no 1º andar do Anexo II da Seção Judiciária do Maranhão, localizada na Av. Senador Vitorino Freire, 300, Areinha, nesta capital, no horário das 09h00 às 17h00 - horário local, ou através da internet, no site www.comprasgovernamentais.gov.br. São Luís, 04 de maio de 2018. (98) - 3214 - 5754

Vanessa Paz Pregoeira da Justiça Federal



Cartório Jurandy Leite 2º Cartório do Registro de Imóveis da Capital. Pelo presente Edital, o Titular do 2º Cartório de Registro de Imóveis da Capital, atendendo ao Provimento nº 29/2019, da Egrégia Corregedoria Geral de Justiça do Estado do Maranhão, Corregedor Geral Marcelo Carvalho Silva, de acordo com a Lei nº 13.465, de 11 de julho de 2017 e Decreto nº 9.310/2018, faz saber para conhecimento de todos que a Comissão Voluntária de Regularização Imobiliária composta pelo Centro Comunitário de Formação de Cidadãos, CNPJ nº 10.535.262/0001-04, com sede nesta cidade de São Luís-MA, depositou neste Cartório, requerimento escrito, para registro do Parcelamento do Imóvel denominado FUMACE, com área de 446.628,8148m², m, a seguir descrita e caracterizada:


Inicia-se a descrição deste perímetro no ponto P-1, de coordenadas N 9.716.410,510m e E 574.184,817m, situado no limite com a AVENIDA DOS PORTUGUESES; deste, segue confrontando neste trecho com AVENIDA DOS PORTUGUESES, com os seguintes azimutes e distâncias: 275°32'31" e 225,90 m até o vértice P-2, de coordenadas N 9.716.432,326m e E 573.959,977m; deste, segue confrontando neste trecho com AVENIDA DOS PORTUGUESES com os seguintes azimutes e distâncias: 277°23'31" e 161,51m até o vértice P-3, de coordenadas N 9.716.453,118m e E 573.799,710m; deste, segue confrontando neste trecho com AVENIDA DOS PORTUGUESES com os seguintes azimutes e distâncias: 281°09'28" e 81,20m até o vértice P-4, de coordenadas N 9.716.468,832m e E 573.720,040m; deste, segue confrontando neste trecho com AVENIDA DOS PORTUGUESES com os seguintes azimutes e distâncias: 285°43'05" e 59,50m até o vértice P-5, de coordenadas N 9.716.464,951m e E 573.662,764m; deste, segue confrontando neste trecho com AVENIDA DOS PORTUGUESES com os seguintes azimutes e distâncias: 295°16'10" e 46,98m até o vértice P-6, de coordenadas N 9.716.505,007m e E 573.620,276m; deste, segue confrontando neste trecho com AVENIDA DOS PORTUGUESES com os seguintes azimutes e distâncias: 313°47'35" e 98,89m até o vértice P-9, de coordenadas N 9.716.647,613m e E 573.422,941m; deste, segue confrontando neste trecho com AVENIDA DOS PORTUGUESES com os seguintes azimutes e distâncias: 323°14'06" e 155,62m até o vértice P-10, de coordenadas N 9.716.722,279m e E 573.329,797m; deste, segue confrontando neste trecho com AVENIDA DOS PORTUGUESES com os seguintes azimutes e distâncias: 326°31'33" e 119,52m até o vértice P-11, de coordenadas N 9.716.871,979m e E 573.263,872m; deste, segue confrontando neste trecho com NACIONAL GÁS BUTANO com os seguintes azimutes e distâncias: 0°19'12" e 94,72m até o vértice P-12, de coordenadas N 9.716.966,700m e E 573.264,401m; deste, segue confrontando neste trecho com NACIONAL GÁS BUTANO com os seguintes azimutes e distâncias: 13°01'11" e 361,73m até o vértice P-13, de coordenadas N 9.717.219,126m e E 573.345,893m; deste, segue confrontando neste trecho com NACIONAL GÁS BUTANO com os seguintes azimutes e distâncias: 77°41'16" e 342,56m até o vértice P-14, de coordenadas N 9.717.392,173m e E 573.680,575m; deste, segue confrontando neste trecho com NACIONAL GÁS BUTANO com os seguintes azimutes e distâncias: 120°10'51" e 50,12m até o vértice P-15, de coordenadas N 9.717.366,974m e E 573.723,904m; deste, segue confrontando neste trecho com RUA ANTILHA com os seguintes azimutes e distâncias: 214°38'12" e 73,13m até o vértice P-16, de coordenadas N 9.717.301,869m e E 573.678,929m; deste, segue confrontando neste trecho com RUA ANTILHA com os seguintes azimutes e distâncias: 223°39'01" e 53,73m até o vértice P-17, de coordenadas N 9.717.262,990m e E 573.641,840m; deste, segue confrontando neste trecho com TRAVESSA DR. SALOMÃO com os seguintes azimutes e distâncias: 139°03'43" e 126,89m até o vértice P-18, de coordenadas N 9.717.167,135m e E 573.724,983m; deste, segue confrontando neste trecho com AVENIDA VATICANO com os seguintes azimutes e distâncias: 202°33'09" e 116,84m até o vértice P-19, de coordenadas N 9.717.059,228m e E 573.680,170m; deste, segue confrontando neste trecho com AVENIDA VATICANO com os seguintes azimutes e distâncias: 86°28'36" e 126,80m até o vértice P-20, de coordenadas N 9.717.067,020m e E 573.806,732m; deste, segue confrontando neste trecho com AVENIDA VATICANO com os seguintes azimutes e distâncias: 111°52'15" e 38,38m até o vértice P-21, de coordenadas N 9.717.052,725m e E 573.842,347m; deste, segue confrontando neste trecho com AVENIDA VATICANO com os seguintes azimutes e distâncias: 130°10'38" e 38,17m até o vértice P-22, de coordenadas N 9.717.028,096m e E 573.871,514m; deste, segue confrontando neste trecho com AVENIDA VATICANO com os seguintes azimutes e distâncias: 160°41'17" e 57,85m até o vértice P-23, de coordenadas N 9.716.973,505m e E 573.890,644m; deste, segue confrontando neste trecho com AVENIDA VATICANO com os seguintes azimutes e distâncias: 179°29'11" e 275,56m até o vértice P-24, de coordenadas N 9.716.697,885m e E 573.893,355m; deste, segue confrontando neste trecho com RUA SURINAME com os seguintes azimutes e distâncias: 170°19'40" e 88,17m até o vértice P-25, de coordenadas N 9.716.610,967m e E 573.908,169m; deste, segue confrontando neste trecho com RUA SURINAME com os seguintes azimutes e distâncias: 178°15'03" e 78,40m até o vértice P-26, de coordenadas N 9.716.532,605m e E 573.910,562m; deste, segue confrontando neste trecho com AVENIDA PALMEIRÁ com os seguintes azimutes e distâncias: 94°13'06" e 282,41m até o vértice P-27, de coordenadas N 9.716.511,832m e E 574.192,205m; deste, segue confrontando neste trecho com AVENIDA MOÇAMBIQUE com os seguintes azimutes e distâncias: 184°10'14" e 101,59m até o vértice P-1, de coordenadas N 9.716.410,510m e E 574.184,817m; chegando ao vértice inicial da descrição deste perímetro conforme croqui. Todos os azimutes e distâncias, áreas e perímetros foram calculados no plano de projeção UTM.

Jurandy de Castro Leite Oficial do Registro



Expediu-se este Edital, que será publicado neste Jornal, para aqueles que se julgarem prejudicados quanto ao domínio do referido imóvel, possam apresentar suas impugnações, no prazo comum de 30 (trinta) dias, da data da Publicação. Tudo nos termos do Artigo 4º do Provimento nº 29/2019 da Egrégia Corregedoria Geral de Justiça. São Luís - MA, 19 de agosto de 2019.

Jurandy de Castro Leite Oficial do Registro

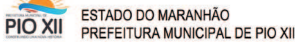


AVISO DE LICITAÇÃO PREGÃO PRESENCIAL Nº 044/2019. A Prefeitura Municipal de Coratá/MA, através de seu pregoeiro torna público para conhecimento dos interessados, que fará realizar, sob a égide da lei nº 10.520/02 e subsidiariamente as disposições da lei 8.666/93 e suas alterações posteriores, Licitação na modalidade Pregão na sua forma Presencial, do tipo menor preço por ITEM, para Aquisição sob demanda de materiais hospitalares e medicamentos para atender a necessidade da Assistência Farmacêutica (Farmácia Básica) do Município de Coratá/MA, Ano 2019, Data da Abertura: dia 03 de Setembro de 2019, às 08:00h, na Sala de reunião da Comissão Central de Licitação, situada na Praça José Sarney, 159, Centro de Coratá/MA, sendo presidida pelo Pregoeiro desta Prefeitura Municipal. O edital e seus anexos encontram-se disponíveis no prédio onde funciona a Comissão Central de Licitação, no horário de 08:00 às 12:00, onde poderão ser consultados gratuitamente ou adquiridos mediante o recolhimento da importância de R\$ 50,00 (cinquenta reais) feito, exclusivamente, através de documento de arrecadação municipal (DAM). Coratá/MA, 21/08/2019, Domingos Vinícius de Araújo Santos, Secretário Municipal de Saúde.

AVISO DE LICITAÇÃO PREGÃO PRESENCIAL Nº 045/2019. A Prefeitura Municipal de Coratá/MA, através de seu pregoeiro torna público para conhecimento dos interessados, que fará realizar, sob a égide da lei nº 10.520/02 e subsidiariamente as disposições da lei 8.666/93 e suas alterações posteriores, Licitação na modalidade Pregão na sua forma Presencial, do tipo menor preço por ITEM, para Aquisição de Material Permanente (Mobiliário e Eletrodoméstico) e Equipamentos para atender as demandas de Diversas Secretarias do Município de Coratá/MA, Ano 2019, Data da Abertura: dia 03 de Setembro de 2019, às 10:00h, na Sala de reunião da Comissão Central de Licitação, situada na Praça José Sarney, 159, Centro de Coratá/MA, sendo presidida pelo Pregoeiro desta Prefeitura Municipal. O edital e seus anexos encontram-se disponíveis no prédio onde funciona a Comissão Central de Licitação, no horário de 08:00 às 12:00, onde poderão ser consultados gratuitamente ou adquiridos mediante o recolhimento da importância de R\$ 50,00 (cinquenta reais) feito, exclusivamente, através de documento de arrecadação municipal (DAM). Coratá/MA, 21/08/2019, Francisco Carvalho Brandão, Secretário Chefe da Casa Civil.



ERRATA AO AVISO DE RESULTADO DE LICITAÇÃO. PREGÃO PRESENCIAL SRP Nº 003/2019. A Prefeitura Municipal de Palmeirândia - MA, através do seu Pregoeiro, informa a presente ERRATA AO AVISO DE RESULTADO PREGÃO PRESENCIAL SRP Nº 003/2019. ONDE SE LÊ: ELETRONIC AQUI ELETRICA LTDA-ME. CNPJ: 19.457.821/0001-80, vencedora pelo valor de R\$ 427.134,64 (quatrocentos e vinte e sete mil, cento e trinta e quatro reais e sessenta e quatro centavos); COMERCIAL SAMPEÇAS LTDA CNPJ: 05.294.460/0001-93, vencedora pelo valor de R\$ 191.971,43 (cento e noventa e um mil, novecentos e setenta e um reais e quarenta e três centavos); DINEPEL DISTRIBUIDORA NORDESTINA DE PEÇAS LTDA, CNPJ: 02.446.764/0001-72, vencedora pelo valor de R\$ 1.454.391,60 (um milhão, quatrocentos e cinquenta e quatro mil, trezentos e noventa e um reais e sessenta centavos); FELIPE M. MOREIRA CNPJ: 08.667.300/0001-30, vencedora pelo valor de R\$ 1.269.684,28 (um milhão, duzentos e sessenta e nove mil, seicentos e oitenta e quatro reais e vinte e oito centavos); LEIA SE. ELETRONIC AQUI ELETRICA LTDA-ME, CNPJ: 19.457.821/0001-80, vencedora pelo valor de R\$ 643.071,64 (seiscentos e quarenta e três mil, setenta e um reais e sessenta e quatro centavos); DINEPEL DISTRIBUIDORA NORDESTINA DE PEÇAS LTDA, CNPJ: 02.446.764/0001-72, vencedora pelo valor de R\$ 1.454.391,60 (um milhão, quatrocentos e cinquenta e quatro mil, trezentos e noventa e um reais e sessenta centavos); FELIPE M. MOREIRA CNPJ: 08.667.300/0001-30, vencedora pelo valor de R\$ 1.269.684,28 (um milhão, duzentos e sessenta e nove mil, seicentos e oitenta e quatro reais e vinte e oito centavos); LEIA SE. ELETRONIC AQUI ELETRICA LTDA-ME, CNPJ: 19.457.821/0001-80, vencedora pelo valor de R\$ 643.071,64 (seiscentos e quarenta e três mil, setenta e um reais e sessenta e quatro centavos). Palmeirândia - MA, 22 de julho de 2019. Manoel Eduardo Rosa Pinheiro / Pregoeiro.



AVISO DE LICITAÇÃO. PREGÃO PRESENCIAL Nº 013/2019. Registro de Preço 009/2019. O Município de Pio XII (MA), através da Secretaria de Administração, por meio da Comissão Permanente de Licitação - CPL, que com base na Lei nº 10.520/02, Lei Complementar nº 123/2006, e subsidiariamente as disposições da Lei nº 8.666/93 e suas alterações posteriores, fará realizar às 10:30h (dez horas e trinta minutos) do dia 03 de setembro de 2019 a licitação na modalidade Pregão Presencial Nº 013/2019, do tipo MENOR PREÇO POR ITEM COM MAIOR DESCONTO, tendo por objeto o registro de preço 009/2019, para eventual contratação de pessoa(s) jurídica(s) para Aquisição de Combustível para atender as Necessidades do Município de Pio XII - MA, de acordo com Edital e Anexos. A presente licitação será realizada na sala da Comissão Permanente de Licitação, situado na Rua Senador Vitorino Freire, S/Nº, Centro - Pio XII-MA. Participarão da Licitação todas as firmas especializadas no ramo, que comprovem possuir os requisitos mínimos de qualificação exigidos no edital, para a execução de seus objetivos, perante a Comissão Permanente de Licitação. Maiores informações poderão ser obtidas na Sala da Comissão Permanente de Licitação, no endereço acima, no horário das 8:00 (oito) às 12:00 (doze) horas, de segunda à sexta-feira. Pio XII-MA, 19 de agosto de 2019. José da Conceição da Silva - Secretário Municipal de Administração.

PREFEITURA MUNICIPAL DE SANTA INÊS - MA AVISO DE LICITAÇÃO

PREGÃO PRESENCIAL Nº 057/2019 - REGISTRO DE PREÇOS PROCESSO ADMINISTRATIVO Nº 1339/2019 A PREFEITURA MUNICIPAL DE SANTA INÊS, por meio de sua COMISSÃO PERMANENTE DE LICITAÇÃO - CPL, torna público que realizará licitação na modalidade Pregão, sob a forma Presencial de nº 057/2019, Registro de Preços, cujo objeto trata da FUTURA E EVENTUAL AQUISIÇÃO DE LUMINÁRIAS PÚBLICAS DE LED, PARA ATENDER AS NECESSIDADES DA PREFEITURA MUNICIPAL DE SANTA INÊS - MA. O recebimento e abertura dos envelopes de Proposta e Documentação será em Sessão Pública a ser realizada às 14h30min do dia 03 de setembro de 2019, na Sala de Licitações da CPL, localizada na Prefeitura Municipal de Santa Inês, Av. Luiz Muniz, 1005, Centro, neste Município. O Edital e seus anexos estão à disposição dos interessados na sala da Comissão Central de Licitação de 2ª e 6ª feira das 08h00min às 12h00min a partir do dia 21 de agosto de 2019, onde poderá ser consultado e/ou obtido gratuitamente em mídia removível (pendrive ou cd), adquirido de forma física (em papel) mediante o recolhimento da importância de R\$ 50,00 (cinquenta reais) através de DAM (documento de arrecadação municipal) ou pelo portal da transparência do município: http://santainses.ma.gov.br/transparencia/transparencia. Esclarecimentos adicionais deverão ser protocolados na Comissão Central de Licitação, no horário de expediente. Santa Inês - MA, 16 de agosto de 2019. Antonio Jackson Lopes da Silva Pregoeiro



UNIVERSIDADE ESTADUAL DO MARANHÃO - UEMA PRO-REITORIA DE PESQUISA E PÓS-GRADUAÇÃO - PPG COORDENAÇÃO DE PÓS-GRADUAÇÃO - CPG AVISO DE EDITAL Nº 20/2019 - PPG/CPG/UEMA MESTRADO PROFISSIONAL EM EDUCAÇÃO A Universidade Estadual do Maranhão - Uema torna público para conhecimento dos interessados que, no período de 20 de agosto a 25 de setembro de 2019, estarão abertas as inscrições para a seleção de candidatos ao Curso de Mestrado Profissional do Programa de Pós-Graduação em Educação, aprovado pela Resolução nº 1272/2017 - CEPE/UEMA e recomendado pela Coordenação de Aperfeiçoamento de Pessoal de Nível Superior (CAPES). As informações detalhadas encontram-se à disposição nesta Pró-Reitoria e na Secretaria do Programa, situadas na Cidade Universitária Paulo VI, Av. Lourenço Vieira da Silva, nº 1000, Jardim São Cristóvão, 65055-310, São Luís - MA, nos endereços eletrônicos www.uema.br e www.ppgp.uema.br. Informações pelo e-mail ppguema@gmail.com. São Luís - MA, 19 de agosto de 2019. Prof.ª Dra. Rita de Maria Seabra Nogueira Pró-Reitora de Pesquisa e Pós-Graduação Visto: Prof. Dr. Gustavo Pereira da Costa Reitor



GOVERNO DO ESTADO DO MARANHÃO SECRETARIA DE ESTADO DE ADMINISTRAÇÃO PENITENCIÁRIA COMISSÃO SETORIAL DE LICITAÇÃO - CSLIC AVISO DE SUSPENSÃO DE LICITAÇÃO PREGÃO PRESENCIAL Nº 034/2019 PROCESSO Nº 0034607/2019 A Secretaria de Estado de Administração Penitenciária - SEAP, através de sua Subsecretaria - GABSUB, torna público aos interessados que está SUSPensa a Sessão do Pregão Presencial nº 034/2019 - SEAP que seria realizada no dia 20 de agosto de 2019 às 10h, cujo objeto é a aquisição de insumos a serem utilizados nas fábricas de blocos sextavados de concreto e tijolos ecológicos. Informamos que o Edital será oportunamente informado. Em cumprimento ao disposto no artigo 21, incisos II e III da Lei Federal nº 8.666/93. Outras informações poderão ser obtidas através do e-mail: cslic@seap.ma.gov.br, do site: www.seap.ma.gov.br. São Luís, 19 de agosto de 2019. RAFAEL VELASCO BRANDANI Subsecretário de Estado de Administração Penitenciária - SEAP.

EDITAL DE CONVOCAÇÃO DE DIRETORIA ASSEMBLÉIA GERAL ORDINÁRIA

O SINDICATO DOS TRABALHADORES DE EMPRESAS DE ASSEIO, CONSERVAÇÃO, LIMPEZA PÚBLICA, EDIFÍCIOS, CONDOMÍNIOS RESIDENCIAIS, COMERCIAIS E MISTO, LAVANDERIAS DO ESTADO DO MARANHÃO - SINTEAC/MA, exceto município de São Luís, por seu presidente, infra-assinado, no uso de suas atribuições legais e estatutárias CONVOCA, todos os seus associados (as) para participarem da Assembleia Geral Ordinária, nos locais de trabalhos, das seguintes empresas: Central de Gerenciamento Ambiental LTDA-TITARA a ser realizada no dia de 28 de agosto de 2019, às 11:00, em primeira convocação com maioria absoluta dos associados e em segunda e última convocação às 12:00 com 2/3 dos presentes, e na Global Serviços & Comercio LTDA, a ser realizada no dia de 05 de setembro de 2019, às 8:30, em primeira convocação com maioria absoluta dos associados e em segunda e última convocação às 12:00 com 2/3 dos presentes, e na Sellix Ambiental e Construções LTDA a ser realizada no dia de 05 de setembro de 2019, às 14:30, em primeira convocação com maioria absoluta dos associados e em segunda e última convocação às 15:00 com 2/3 dos presentes, e na Mahcro Serviços de Limpezas e Comercio em Geral LTDA a ser realizada no dia de 05 de setembro de 2019, às 16:00, em primeira convocação com maioria absoluta dos associados e em segunda e última convocação às 16:30, com 2/3 dos presentes, para deliberar sobre seguinte ordem do dia:

- a) Autorizar a diretoria a realizar assembleia para apreciar e julgar a prestação de contas do exercício financeiro compreendido de abril/2011 a março/2017, em cumprimento da decisão do processo: 0016468-03.2019.5.16.0002, que tramita na 2ª Vara do Trabalho de São Luís/MA;
- b) Apreciar e Julgar a Prestação de Contas Anual do exercício financeiro compreendido de abril/2011 a março/2017, deixando o período de janeiro a maio de 2018, de ser apreciado, em razão da não prestação de contas ao Sindicato, pelos senhores JOSE AUGUSTO MARGALHÊS (Presidente) e HONÉSIO MÁXIMO PEREIRA DA SILVA (Tesorero). São José de Ribamar/MA, 16 de abril de 2019.

Manoel Paulino dos Inocentes Martins



Cartório Jurandy Leite 2º Cartório do Registro de Imóveis da Capital. Pelo presente Edital, o Titular do 2º Cartório de Registro de Imóveis da Capital, atendendo ao Provimento nº 25/2015, da Egrégia Corregedoria Geral de Justiça do Estado do Maranhão, Corregedora Geral Desembargadora Nelma Celeste Souza Silva Sarney Costa, bem como ao Ofício nº 284/2017-1ª Vara da Fazenda Pública, de acordo com a Lei nº 13.465, de 11 de julho de 2017, faz saber para conhecimento de todos que a Comissão Voluntária de Regularização Imobiliária composta pela Associação dos Moradores do Recanto Verde Cajupary-MA, CNPJ nº 28.973.171/0001-16, nesta cidade de São Luís-MA, depositou neste Cartório, requerimento escrito, para registro do Parcelamento do Imóvel denominado COQUILHO, com área de 173.981,15 m² e perímetro de 2.457,79 m, a seguir descrita e caracterizada:

Inicia-se a descrição deste perímetro no ponto P-01, de coordenadas N 9.707.935,24m e E 589.803,07m; deste, segue confrontando com a propriedade de COQUILHO, com azimute de 247°06'49" por uma distância de 63,16m, até o ponto P-02, de coordenadas N 9.707.910,67m e E 589.744,88m; deste, segue com azimute de 247°23'43" por uma distância de 115,91m, até o ponto P-03, de coordenadas N 9.707.866,12m e E 589.637,87m; deste, segue com azimute de 358°11'49" por uma distância de 17,63m, até o ponto P-04, de coordenadas N 9.707.883,47m e E 589.637,31m; deste, segue com azimute de 292°09'11" por uma distância de 45,18m, até o ponto P-05, de coordenadas N 9.707.893,25m e E 589.593,15m; deste, segue com azimute de 178°08'04" por uma distância de 44,22m, até o ponto P-06, de coordenadas N 9.707.848,75m e E 589.594,60m; deste, segue com azimute de 247°27'31" por uma distância de 81,09m, até o ponto P-07, de coordenadas N 9.707.817,67m e E 589.519,71m; deste, segue com azimute de 295°22'12" por uma distância de 57,17m, até o ponto P-08, de coordenadas N 9.707.842,16m e E 589.468,05m; deste, segue com azimute de 201°10'00" por uma distância de 38,98m, até o ponto P-09, de coordenadas N 9.707.878,55m e E 589.482,03m; deste, segue com azimute de 307°17'17" por uma distância de 30,17m, até o ponto P-10, de coordenadas N 9.707.904,60m e E 589.497,25m; deste, segue com azimute de 37°02'39" por uma distância de 15,96m, até o ponto P-11, de coordenadas N 9.707.917,34m e E 589.506,29m; deste, segue com azimute de 47°29'05" por uma distância de 25,45m, até o ponto P-12, de coordenadas N 9.707.934,54m e E 589.525,61m; deste, segue com azimute de 40°34'21" por uma distância de 30,77m, até o ponto P-13, de coordenadas N 9.707.957,91m e E 589.545,63m; deste, segue com azimute de 17°44'42" por uma distância de 28,14m, até o ponto P-14, de coordenadas N 9.707.984,72m e E 589.554,21m; deste, segue com azimute de 30°39'47" por uma distância de 120,19m, até o ponto P-15, de coordenadas N 9.708.004,53m e E 589.555,27m; deste, segue com azimute de 0°41'05" por uma distância de 18,69m, até o ponto P-16, de coordenadas N 9.708.023,22m e E 589.555,49m; deste, segue com azimute de 5°00'03" por uma distância de 19,99m, até o ponto P-17, de coordenadas N 9.708.043,14m e E 589.557,23m; deste, segue com azimute de 15°42'31" por uma distância de 63,89m, até o ponto P-18, de coordenadas N 9.708.042,13m e E 589.584,05m; deste, segue com azimute de 101°16'36" por uma distância de 6,95m, até o ponto P-19, de coordenadas N 9.708.551,13m e E 589.830,35m; deste, segue com azimute de 45°46'18" por uma distância de 54,83m, até o ponto P-20, de coordenadas N 9.708.589,37m e E 589.869,63m; deste, segue com azimute de 30°42'52" por uma distância de 22,11m, até o ponto P-21, de coordenadas N 9.708.608,38m e E 589.898,09m; deste, segue com azimute de 12°43'37" por uma distância de 18,62m, até o ponto P-22, de coordenadas N 9.708.626,54m e E 589.885,03m; deste, segue com azimute de 355°52'14" por uma distância de 19,07m, até o ponto P-23, de coordenadas N 9.708.645,56m e E 589.883,66m; deste, segue com azimute de 354°09'58" por uma distância de 29,19m, até o ponto P-24, de coordenadas N 9.708.674,60m e E 589.880,69m; deste, segue com azimute de 83°39'47" por uma distância de 120,19m, até o ponto P-25, de coordenadas N 9.708.687,87m e E 590.000,15m; deste, segue com azimute de 117°54'31" por uma distância de 36,62m, até o ponto P-26, de coordenadas N 9.708.670,73m e E 590.032,51m; deste, segue com azimute de 179°45'34" por uma distância de 90,17m, até o ponto P-27, de coordenadas N 9.708.580,56m e E 590.032,89m; deste, segue com azimute de 263°43'03" por uma distância de 35,89m, até o ponto P-28, de coordenadas N 9.708.575,78m e E 589.989,55m; deste, segue com azimute de 266°05'22" por uma distância de 91,67m, até o ponto P-29, de coordenadas N 9.708.569,53m e E 589.898,09m; deste, segue com azimute de 170°28'53" por uma distância de 8,35m, até o ponto P-30, de coordenadas N 9.708.561,30m e E 589.899,49m; deste, segue com azimute de 186°41'53" por uma distância de 97,31m, até o ponto P-31, de coordenadas N 9.708.464,57m e E 589.888,11m; deste, segue com azimute de 47°29'05" por uma distância de 242,99m, até o ponto P-32, de coordenadas N 9.708.224,73m e E 589.849,12m; deste, segue com azimute de 188°06'47" por uma distância de 177,70m, até o ponto P-33, de coordenadas N 9.708.048,81m e E 589.824,03m; deste, segue com azimute de 190°27'43" por uma distância de 115,49m, até o ponto P-01, onde teve início esta descrição. Todos os azimutes e distâncias, áreas e perímetros foram calculados no plano de projeção UTM. Expediu-se este Edital, que será publicado neste Jornal, para aqueles que se julgarem prejudicados quanto ao domínio do referido imóvel, possam apresentar suas impugnações, no prazo de 15 (quinze) dias, da data da Publicação. Tudo nos termos do Artigo 3º, § 3º do Provimento nº 25/2015 da Egrégia Corregedoria Geral de Justiça. São Luís - MA, 04 de junho de 2019. Jurandy de Castro Leite Oficial do Registro



AVISO DE LICITAÇÃO. PREGÃO PRESENCIAL Nº 012/2019. Registro de Preço 008/2019. O Município de Pio XII (MA), através da Secretaria Municipal de Saúde, por meio da Comissão Permanente de Licitação - CPL, que com base na Lei nº 10.520/02, Lei Complementar nº 123/2006, e subsidiariamente as disposições da lei nº 8.666/93 e suas alterações posteriores, fará realizar às 08:00h (oito horas) do dia 03 de setembro de 2019 a licitação na modalidade Pregão Presencial nº 012/2019, do tipo MENOR PREÇO GLOBAL, tendo por objeto o registro de preço 008/2019, para eventual contratação de Laboratório de Prófeses Dentária para Confecção de Prófeses para atender a necessidade da Secretaria de Saúde do Município de Pio XII - MA, de acordo com Edital e Anexos. A presente licitação será realizada na sala da Comissão Permanente de Licitação, situado na Rua Senador Vitorino Freire, S/Nº, Centro - Pio XII-MA. Participarão da Licitação todas as firmas especializadas no ramo, que comprovem possuir os requisitos mínimos de qualificação exigidos no edital, para a execução de seus objetivos, perante a Comissão Permanente de Licitação. Maiores informações poderão ser obtidas na Sala da Comissão Permanente de Licitação, no endereço acima, no horário das 8:00 (oito) às 12:00 (doze) horas, de segunda à sexta-feira. Pio XII-MA, 19 de agosto de 2019. Adriano do Nascimento Alves - Secretário Municipal de Saúde.



AVISO DE LICITAÇÃO

Pregão Eletrônico (RP SIDEC 079/2019)

O Hospital Universitário da UFMA comunica aos interessados que realizará Licitação na modalidade Pregão Eletrônico para aquisição de material de consumo tipo (Tubos, Micropipetas, laminulas e outros), CONFORME ESPECIFICAÇÕES E QUANTIDADES CONSTANTES DO ITEM 3 DO TERMO DE REFERÊNCIA - Anexo I.O Edital poderá ser retirado diretamente no endereço eletrônico: www.comprasnet.gov.br. Data da abertura das propostas: dia 02/09/2019, às 10:00 horas (horário de Brasília - DF).

São Luís, 20 de agosto de 2019

Vânia da Silva Maia Chefe da Unidade de Licitação/HU-UFMA



ESTADO DO MARANHÃO SECRETARIA DE ESTADO DE ADMINISTRAÇÃO PATRIOMÔNIO E ASSISTÊNCIA DOS SERVIDORES - SESEP SECRETARIA ADJUNTA DE REGISTRO DE PREÇOS - SARP AVISO DE LICITAÇÃO PREGÃO Nº 031/2019 - SARP/MA PROCESSO ADMINISTRATIVO Nº 0157892/2019 - SARP O SECRETÁRIO ADJUNTO DE REGISTRO DE PREÇOS realizará às 14h do dia 03 de setembro de 2019, no auditório da SESEP - 5º andar, Av. Jerônimo de Albuquerque, no edifício Clodomir Millet s/n, Calhau, São Luís/MA, 65074-220, nesta capital, licitação na modalidade Pregão Presencial, do tipo Menor Preço por Item, objetivando o Registro de Preços para aquisição de material de expediente e consumo, em conformidade com especificações e quantidades constantes no Termo de Referência (ANEXO I do Edital), de interesse da Secretaria de Estado da Educação - SEDUC, na forma da Lei Federal nº 10.520/2002, Decreto Federal nº 3.555/2000, do Decreto Estadual nº 31.553, de 16 de março de 2016, da Lei Complementar nº 123/2006, da Lei Estadual nº 9.529, de 23 de dezembro de 2011 e da Lei Estadual nº 10.403, de 29 de dezembro de 2015, e suas alterações, aplicando subsidiariamente a Lei Federal nº 8.666/1993 e demais normas regulamentares pertinentes à espécie. O Edital e seus anexos estão à disposição dos interessados, na página www.compras.ma.gov.br e no site da www.sesep.ma.gov.br. São Luís, 19 de agosto de 2019. Deimison Neves dos Santos Secretário Adjunto de Registro de Preços



AVISO DE ANULAÇÃO DE LICITAÇÃO PREGÃO PRESENCIAL SRP Nº 027/2019. Foi constatado equívoco na publicação de aviso do Pregão Presencial SRP Nº 027/

São Luís, quarta-feira, 21 de agosto de 2019

CARTÓRIO JURANDY LEITE 2º CARTÓRIO DO REGISTRO DE IMÓVEIS DA CAPITAL COMARCA DE SÃO LUÍS - MA

Pelo presente Edital, o Titular do 2º Cartório de Registro de Imóveis da Capital, atendendo ao Provimento nº 29/2019, da Egrégia Corregedoria Geral de Justiça do Estado do Maranhão, Corregedor Geral Marcelo Carvalho Silva, de acordo com a Lei nº 13.465, de 11 de julho de 2017 e Decreto nº 9.310/2018, faz saber para conhecimento de todos que a Comissão Voluntária de Regularização Imobiliária composta pelo Instituto de Desenvolvimento Social e Ambiental Vítor Silva, CNPJ nº 27.366.310/0001-80, com sede nesta cidade de São Luís-MA, depositou neste cartório o requerimento escrito para registro do imóvel denominado VILA DOM LUIS, com área de 183.279,71 m² e perímetro de 2049,38 m, a seguir descrita e caracterizada:

Inicia-se a descrição deste perímetro no ponto P-01, de coordenadas N 9.717.266,68m e E 576.311,70m; deste segue confrontando com a AVENIDA DOS PORTUGUESES, com azimute de 213°07'30" por uma distância de 410,48m, até o ponto P-02, de coordenadas N 9.716.922,81m e E 576.087,39m; deste segue confrontando com a RUA DO SÍTIO SANTA MONICA, com azimute de 275°36'42" por uma distância de 46,85m, até o ponto P-03, de coordenadas N 9.716.927,49m e E 576.040,76m; deste segue confrontando com RUA DO SÍTIO SANTA MONICA, com azimute de 301°02'33" por uma distância de 45,28m, até o ponto P-04, de coordenadas N 9.716.950,84m e E 576.001,97m; deste segue confrontando com a RUA DO SÍTIO SANTA MONICA, com azimute de 306°26'28" por uma distância de 43,92m, até o ponto P-05, de coordenadas N 9.716.976,93m e E 575.966,64m; deste segue confrontando com a RUA DO SÍTIO SANTA MONICA, com azimute de 311°22'21" por uma distância de 169,85m, até o ponto P-06, de coordenadas N 9.717.089,19m e E 575.839,18m; deste segue confrontando com a BAIRRO DA VILA ISABEL, com azimute de 325°35'59" por uma distância de 107,07m, até o ponto P-07, de coordenadas N 9.717.178,51m e E 575.780,13m; deste segue confrontando com o IGARAPE BACANGA, com azimute de 348°21'33" por uma distância de 80,03m, até o ponto P-08, de coordenadas N 9.717.256,89m e E 575.763,99m; deste segue confrontando com o IGARAPE BACANGA, com azimute de 359°16'47" por uma distância de 88,20m, até o ponto P-09, de coordenadas N 9.717.345,08m e E 575.762,88m; deste segue confrontando com o IGARAPE BACANGA, com azimute de 10°23'08" por uma distância de 84,85m, até o ponto P-10, de coordenadas N 9.717.428,54m e E 575.778,17m; deste segue confrontando com a propriedade de IGARAPE BACANGA, com azimute de 18°12'30" por uma distância de 201,26m, até o ponto P-11, de coordenadas N 9.717.619,72m e E 575.841,06m; deste segue confrontando com a propriedade de IGARAPE BACANGA, com azimute de 172°24'56" por uma distância de 64,68m, até o ponto P-12, de coordenadas N 9.717.555,61m e E 575.849,60m; deste segue confrontando com o IGARAPE BACANGA, com azimute de 164°28'41" por uma distância de 19,82m, até o ponto P-13, de coordenadas N 9.717.536,51m e E 575.854,90m; deste segue confrontando com o IGARAPE BACANGA, com azimute de 155°54'28" por uma distância de 41,27m, até o ponto P-14, de coordenadas N 9.717.498,84m e E 575.871,75m; deste segue confrontando com o IGARAPE BACANGA, com azimute de 144°08'51" por uma distância de 38,41m, até o ponto P-15, de coordenadas N 9.717.467,70m e E 575.894,25m; deste segue confrontando com o IGARAPE BACANGA, com azimute de 128°43'58" por uma distância de 81,23m, até o ponto P-16, de coordenadas N 9.717.416,88m e E 575.957,61m; deste segue confrontando com a propriedade de IGARAPE BACANGA, com azimute de 115°23'31" por uma distância de 47,83m, até o ponto P-17, de coordenadas N 9.717.396,38m e E 576.000,82m; deste segue confrontando com o de IGARAPE BACANGA, com azimute de 108°33'10" por uma distância de 80,37m, até o ponto P-18, de coordenadas N 9.717.370,80m e E 576.077,01m; deste segue confrontando com a propriedade de IGARAPE BACANGA, com azimute de 100°36'45" por uma distância de 84,68m, até o ponto P-19, de coordenadas N 9.717.352,19m e E 576.176,34m; deste segue confrontando com a RUA JOAO PAULO, com azimute de 145°53'13" por uma distância de 85,11m, até o ponto P-20, de coordenadas N 9.717.281,73m e E 576.224,07m; deste segue confrontando com a RUA DA ESCADINHA, com azimute de 186°51'25" por uma distância de 47,55m, até o ponto P-21, de coordenadas N 9.717.234,52m e E 576.218,40m; deste segue confrontando com a RUA DA ESCADINHA, com azimute de 175°27'47" por uma distância de 42,56m, até o ponto P-22, de coordenadas N 9.717.192,09m e E 576.221,76m; deste segue confrontando com a RUA DA ESCADINHA, com azimute de 38°32'55" por uma distância de 57,78m, até o ponto P-23, de coordenadas N 9.717.237,28m e E 576.221,09m e E 576.221,76m; deste segue confrontando com a RUA DA ESCADINHA, com azimute de 33°32'55" por uma distância de 57,78m, até o ponto P-24, de coordenadas N 9.717.255,73m e E 576.257,77m; deste segue confrontando com a RUA DA ESCADINHA, com azimute de 36°36'48" por uma distância de 22,98m, até o ponto P-25, de coordenadas N 9.717.255,73m e E 576.271,47m; deste segue confrontando com a RUA DA ESCADINHA, com azimute de 74°46'19" por uma distância de 41,69m, até o ponto P-26, onde teve inicio essa descrição, chegando ao vértice inicial da descrição deste perímetro conforme planta em (Anexo 1). Todos os azimutes e distâncias, áreas e perímetros foram calculados no plano de projeção UTM.



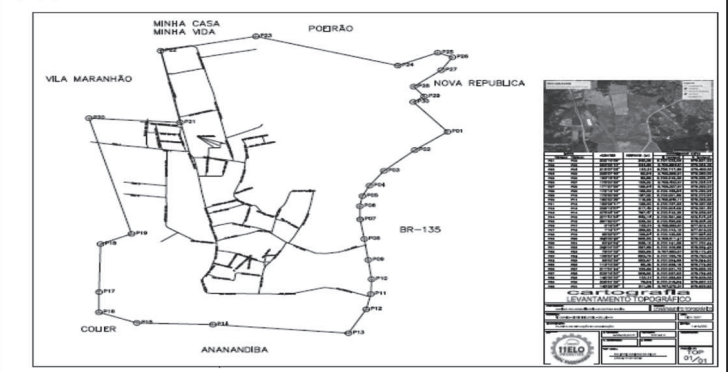
Expediu-se este Edital, que será publicado neste Jornal, para aqueles que se julgarem prejudicados quanto ao domínio do referido imóvel, possam apresentar suas impugnações, no prazo comum de 30 (trinta) dias, da data da Publicação. Tudo nos termos do Artigo 4º do Provimento nº 29/2019 da Egrégia Corregedoria Geral de Justiça. São Luís - MA, 19 de agosto de 2019.

Jurandy de Castro Leite Oficial do Registro

CARTÓRIO JURANDY LEITE 2º CARTÓRIO DO REGISTRO DE IMÓVEIS DA CAPITAL COMARCA DE SÃO LUÍS - MA

Pelo presente Edital, o Titular do 2º Cartório de Registro de Imóveis da Capital, atendendo ao Provimento nº 25/2015, da Egrégia Corregedoria Geral de Justiça do Estado do Maranhão, Corregedora Geral Desembargadora Neáida Celeste Souza Silva Sarney Costa, beam com o Ofício nº 284/2017-11 Vara da Fazenda Pública, de acordo com a Lei nº 13.465, de 11 de julho de 2017, faz saber para conhecimento de todos que a Comissão Voluntária de Regularização Imobiliária composta pela União de Moradores do Rio Grande, nesta cidade de São Luís-MA, depositou neste Cartório os documentos exigidos pela referida Lei, para registro do Parcelamento do Imóvel denominado RIO GRANDE, com área de 346.518,3 ha e perímetro de 8727,06 m, a seguir descrita e caracterizada:

Inicia-se a descrição deste perímetro no ponto P01, de coordenadas N 9.707.032,06m e E 579.831,93m; deste segue confrontando com a propriedade de BR-135, com azimute de 232°10'09" por uma distância de 240,08m, até o ponto P02, de coordenadas N 9.706.884,81m e E 579.642,32m; deste segue com azimute de 226°55'13" por uma distância de 244,69m, até o ponto P03, de coordenadas N 9.706.717,69m e E 579.463,59m; deste segue com azimute de 215°07'06" por uma distância de 145,21m, até o ponto P04, de coordenadas N 9.706.598,91m e E 579.380,06m; deste segue com azimute de 205°57'35" por uma distância de 92,94m, até o ponto P05, de coordenadas N 9.706.515,35m e E 579.339,37m; deste segue com azimute de 190°18'43" por uma distância de 82,88m, até o ponto P06, de coordenadas N 9.706.443,81m e E 579.324,54m; deste segue com azimute de 178°55'29" por uma distância de 106,02m, até o ponto P07, de coordenadas N 9.706.327,81m e E 579.326,53m; deste segue com azimute de 171°27'29" por uma distância de 159,64m, até o ponto P08, de coordenadas N 9.706.169,94m e E 579.350,24m; deste segue com azimute de 172°12'16" por uma distância de 169,60m, até o ponto P09, de coordenadas N 9.706.001,90m e E 579.373,24m; deste segue com azimute de 172°50'22" por uma distância de 157,02m, até o ponto P10, de coordenadas N 9.705.846,11m e E 579.392,32m; deste segue com azimute de 162°22'39" por uma distância de 119,89m, até o ponto P11, de coordenadas N 9.705.727,23m e E 579.387,88m; deste segue com azimute de 122°06'11" por uma distância de 126,03m, até o ponto P12, de coordenadas N 9.705.604,00m e E 579.361,45m; deste segue com azimute de 208°12'57" por uma distância de 219,49m, até o ponto P13, de coordenadas N 9.705.412,35m e E 579.258,63m; deste segue confrontando com a propriedade de ANANÁDIBA, com azimute de 275°04'16" por uma distância de 787,47m, até o ponto P14, de coordenadas N 9.705.481,96m e E 578.474,24m; deste segue com azimute de 271°41'54" por uma distância de 440,14m, até o ponto P15, de coordenadas N 9.705.495,00m e E 578.503,29m; deste segue confrontando com a propriedade de COLIER, com azimute de 291°20'07" por uma distância de 235,30m, até o ponto P16, de coordenadas N 9.705.580,61m e E 577.815,12m; deste segue confrontando com a propriedade de VILA MARANHÃO, com azimute de 0°19'04" por uma distância de 162,51m, até o ponto P17, de coordenadas N 9.705.743,12m e E 577.916,02m; deste segue com azimute de 118°17" por uma distância de 386,52m, até o ponto P18, de coordenadas N 9.706.129,55m e E 577.824,82m; deste segue com azimute de 65°25'27" por uma distância de 196,84m, até o ponto P19, de coordenadas N 9.706.211,41m e E 578.003,83m; deste segue com azimute de 345°09'49" por uma distância de 962,25m, até o ponto P20, de coordenadas N 9.707.141,58m e E 577.577,44m; deste segue com azimute de 93°45'24" por uma distância de 528,12m, até o ponto P21, de coordenadas N 9.707.106,98m e E 578.284,42m; deste segue com azimute de 349°01'03" por uma distância de 587,69m, até o ponto P22, de coordenadas N 9.707.683,91m e E 578.172,46m; deste segue confrontando com a propriedade de MINHA CASA MINHA VIDA, com azimute de 78°07'32" por uma distância de 562,98m, até o ponto P23, de coordenadas N 9.707.799,75m e E 578.723,39m; deste segue confrontando com a propriedade de POEIRAÇO, com azimute de 105°57'46" por uma distância de 853,76m, até o ponto P24, de coordenadas N 9.707.464,96m e E 579.544,22m; deste segue confrontando com a propriedade de NOVA REPUBLICA, com azimute de 65°53'36" por uma distância de 252,67m, até o ponto P25, de coordenadas N 9.707.668,16m e E 579.774,86m; deste segue com azimute de 113°13'36" por uma distância de 92,38m, até o ponto P26, de coordenadas N 9.707.631,73m e E 579.859,75m; deste segue com azimute de 211°51'44" por uma distância de 122,69m, até o ponto P27, de coordenadas N 9.707.527,53m e E 579.794,99m; deste segue com azimute de 230°18'23" por uma distância de 206,52m, até o ponto P28, de coordenadas N 9.707.395,63m e E 579.633,08m; deste segue com azimute de 142°30'33" por uma distância de 100,31m, até o ponto P29, de coordenadas N 9.707.316,04m e E 579.697,13m; deste segue com azimute de 235°21'32" por uma distância de 76,94m, até o ponto P30, de coordenadas N 9.707.272,31m e E 579.633,83m; deste segue com azimute de 140°29'30" por uma distância de 311,39m, até o ponto P31, onde teve inicio essa descrição. Todos os azimutes e distâncias, áreas e perímetros foram calculados no plano de projeção UTM.



Expediu-se este Edital, que será publicado neste Jornal, para aqueles que se julgarem prejudicados quanto ao domínio do referido imóvel, possam apresentar suas impugnações, no prazo comum de 30 (trinta) dias, da data da Publicação. Tudo nos termos do Artigo 4º do Provimento nº 29/2019 da Egrégia Corregedoria Geral de Justiça. São Luís - MA, 19 de agosto de 2019.

Jurandy de Castro Leite Oficial do Registro

CARTÓRIO JURANDY LEITE 2º CARTÓRIO DO REGISTRO DE IMÓVEIS DA CAPITAL COMARCA DE SÃO LUÍS - MA

Pelo presente Edital, o Titular do 2º Cartório de Registro de Imóveis da Capital, atendendo ao Provimento nº 29/2019, da Egrégia Corregedoria Geral de Justiça do Estado do Maranhão, Corregedor Geral Marcelo Carvalho Silva, de acordo com a Lei nº 13.465, de 11 de julho de 2017 e Decreto nº 9.310/2018, faz saber para conhecimento de todos que a Comissão Voluntária de Regularização Imobiliária composta pela União de Moradores do Bairro do São Raimundo, CNPJ nº 07.148.430/0001-02, com sede nesta cidade de São Luís-MA, depositou neste Cartório, requerimento escrito, para registro do Parcelamento do Imóvel denominado SÃO RAIMUNDO, com área de 331.263,09 m² e perímetro de 4.657,49 m, a seguir descrita e caracterizada:

Inicia-se a descrição deste perímetro no ponto P-01, de coordenadas N 9.717.461,67m e E 574.410,44m; deste segue confrontando com a AVENIDA MOÇAMBIQUE, com azimute de 75°138" por uma distância de 115,57m, até o ponto P-02, de coordenadas N 9.717.576,16m e E 574.426,24m; deste segue confrontando com a AVENIDA MOÇAMBIQUE, com azimute de 350°0745" por uma distância de 44,11m, até o ponto P-03, de coordenadas N 9.717.619,62m e E 574.418,68m; deste segue confrontando com a AVENIDA MOÇAMBIQUE, com azimute de 349°4942" por uma distância de 91,40m, até o ponto P-04, de coordenadas N 9.717.709,58m e E 574.402,54m; deste segue confrontando com a AVENIDA MOÇAMBIQUE, com azimute de 358°5554" por uma distância de 177,94m, até o ponto P-05, de coordenadas N 9.717.887,49m e E 574.399,22m; deste segue confrontando com a AVENIDA MOÇAMBIQUE, com azimute de 4°0151" por uma distância de 58,35m, até o ponto P-06, de coordenadas N 9.717.945,69m e E 574.403,32m; deste segue confrontando com a RUA SÃO RAIMUNDO, com azimute de 42°5627" por uma distância de 44,02m, até o ponto P-07, de coordenadas N 9.717.977,92m e E 574.433,51m; deste segue confrontando com a RUA SÃO RAIMUNDO, com azimute de 64°5221" por uma distância de 64,99m, até o ponto P-08, de coordenadas N 9.718.023,35m e E 574.479,79m; deste segue confrontando com a RUA SÃO RAIMUNDO, com azimute de 59°5339" por uma distância de 22,58m, até o ponto P-09, de coordenadas N 9.718.034,67m e E 574.499,32m; deste segue confrontando com a RUA SÃO RAIMUNDO, com azimute de 51°3418" por uma distância de 119,25m, até o ponto P-10, de coordenadas N 9.718.108,79m e E 574.592,74m; deste segue confrontando com a RUA SÃO RAIMUNDO, com azimute de 73°3222" por uma distância de 125,62m, até o ponto P-11, de coordenadas N 9.718.144,38m e E 574.713,21m; deste segue confrontando com a RUA DA IGREJA, com azimute de 67°3510" por uma distância de 67,21m, até o ponto P-12, de coordenadas N 9.718.170,01m e E 574.775,34m; deste segue confrontando com a RUA DA IGREJA, com azimute de 69°5700" por uma distância de 53,61m, até o ponto P-13, de coordenadas N 9.718.188,39m e E 574.825,71m; deste segue confrontando com a RUA DA IGREJA, com azimute de 61°3920" por uma distância de 47,70m, até o ponto P-14, de coordenadas N 9.718.211,04m e E 574.867,69m; deste segue confrontando com a RUA 03, com azimute de 136°1350" por uma distância de 29,79m, até o ponto P-15, de coordenadas N 9.718.189,52m e E 574.888,30m; deste segue confrontando com a propriedade de RUA 03, com azimute de 174°0229" por uma distância de 130,98m, até o ponto P-16, de coordenadas N 9.718.059,25m e E 574.901,90m; deste segue confrontando com a RUA 03, com azimute de 175°3018" por uma distância de 38,04m, até o ponto P-17, de coordenadas N 9.718.021,33m e E 574.904,88m; deste segue confrontando com a RUA SÃO RAIMUNDO, com azimute de 79°1809" por uma distância de 69,04m, até o ponto P-18, de coordenadas N 9.718.023,35m e E 574.943,59m; deste segue confrontando com a RUA SÃO RAIMUNDO, com azimute de 77°2459" por uma distância de 28,64m, até o ponto P-19, de coordenadas N 9.718.034,67m e E 574.971,54m; deste segue confrontando com a RUA SÃO RAIMUNDO, com azimute de 36°4756" por uma distância de 113,00m, até o ponto P-20, de coordenadas N 9.718.125,37m e E 575.039,23m; deste segue confrontando com a RUA SÃO RAIMUNDO, com azimute de 44°1307" por uma distância de 69,04m, até o ponto P-21, de coordenadas N 9.718.174,85m e E 575.071,38m; deste segue confrontando com a RUA SÃO RAIMUNDO, com azimute de 64°5221" por uma distância de 76,35m, até o ponto P-22, de coordenadas N 9.718.207,28m e E 575.156,51m; deste segue confrontando com a RUA SÃO RAIMUNDO, com azimute de 80°1131" por uma distância de 95,16m, até o ponto P-23, de coordenadas N 9.718.223,49m e E 575.250,28m; deste segue confrontando com a RUA DAS MARGARIDAS, com azimute de 45°4943" por uma distância de 90,10m, até o ponto P-24, de coordenadas N 9.718.286,27m e E 575.314,90m; deste segue confrontando com a RUA DAS MARGARIDAS, com azimute de 75°1234" por uma distância de 54,08m, até o ponto P-25, de coordenadas N 9.718.339,69m e E 575.323,32m; deste segue confrontando com a RUA DAS MARGARIDAS, com azimute de 293°1028" por uma distância de 56,98m, até o ponto P-26, de coordenadas N 9.718.362,11m e E 575.270,94m; deste segue confrontando com a RUA DAS MARGARIDAS, com azimute de 323°0619" por uma distância de 33,70m, até o ponto P-27, de coordenadas N 9.718.389,06m e E 575.250,71m; deste segue confrontando com a RUA DAS MARGARIDAS, com azimute de 28°2929" por uma distância de 66,37m, até o ponto P-28, de coordenadas N 9.718.423,18m e E 575.282,37m; deste segue confrontando com a RUA DAS MARGARIDAS, com azimute de 298°0114" por uma distância de 32,27m, até o ponto P-29, de coordenadas N 9.718.462,56m e E 575.253,88m; deste segue confrontando com a RUA DAS MARGARIDAS, com azimute de 266°0614" por uma distância de 10,30m, até o ponto P-30, de coordenadas N 9.718.461,86m e E 575.243,61m; deste segue confrontando com a RUA DAS MARGARIDAS, com azimute de 360°0000" por uma distância de 9,37m, até o ponto P-31, de coordenadas N 9.718.243,81m e E 575.243,81m; deste segue confrontando com a RUA DAS MARGARIDAS, com azimute de 90°0000" por uma distância de 12,88m, até o ponto P-32, de coordenadas N 9.718.471,23m e E 575.256,48m; deste segue confrontando com a RUA DAS MARGARIDAS, com azimute de 113°4330" por uma distância de 31,88m, até o ponto P-33, de coordenadas N 9.718.458,40m e E 575.285,67m; deste segue confrontando com a RUA DAS MARGARIDAS, com azimute de 28°1010" por uma distância de 11,38m, até o ponto P-34, de coordenadas N 9.718.468,43m e E 575.291,04m; deste segue confrontando com a RUA DAS MARGARIDAS, com azimute de 131°0518" por uma distância de 26,47m, até o ponto P-35, de coordenadas N 9.718.491,68m e E 575.278,38m; deste segue confrontando com a RUA DAS MARGARIDAS, com azimute de 53°3414" por uma distância de 8,77m, até o ponto P-36, de coordenadas N 9.718.496,89m e E 575.285,44m; deste segue confrontando com a RUA DAS MARGARIDAS, com azimute de 143°3414" por uma distância de 22,02m, até o ponto P-37, de coordenadas N 9.718.479,17m e E 575.298,51m; deste segue confrontando com a RUA DAS MARGARIDAS, com azimute de 90°0000" por uma distância de 32,45m, até o ponto P-38, de coordenadas N 9.718.475,33m e E 575.331,01m; deste segue confrontando com a RUA DAS MARGARIDAS, com azimute de 123°0700" por uma distância de 27,32m, até o ponto P-39, de coordenadas N 9.718.464,24m e E 575.353,89m; deste segue confrontando com a RUA DAS MARGARIDAS, com azimute de 173°1153" por uma distância de 40,74m, até o ponto P-40, de coordenadas N 9.718.423,79m e E 575.358,71m; deste segue confrontando com a RUA DAS MARGARIDAS, com azimute de 158°4722" por uma distância de 55,43m, até o ponto P-41, de coordenadas N 9.718.372,12m e E 575.378,77m; deste segue confrontando com a RUA DAS MARGARIDAS, com azimute de 221°3146" por uma distância de 129,74m, até o ponto P-42, de coordenadas N 9.718.329,74m e E 575.344,24m; deste segue confrontando com a RUA DAS MARGARIDAS, com azimute de 182°0833" por uma distância de 33,93m, até o ponto P-43, de coordenadas N 9.718.295,84m e E 575.339,97m; deste segue confrontando com a RUA DAS MARGARIDAS, com azimute de 162°4333" por uma distância de 72,72m, até o ponto P-44, de coordenadas N 9.718.226,40m e E 575.361,56m; deste segue confrontando com a AVENIDA SÃO RAIMUNDO, com azimute de 84°4817" por uma distância de 61,73m, até o ponto P-45, de coordenadas N 9.718.231,99m e E 575.330,04m; deste segue confrontando com a RUA SÃO RAIMUNDO, com azimute de 121°0518" por uma distância de 56,26m, até o ponto P-46, de coordenadas N 9.718.188,81m e E 575.459,09m; deste segue confrontando com a TRAVESSA SÃO RAIMUNDO, com azimute de 195°3122" por uma distância de 61,13m, até o ponto P-47, de coordenadas N 9.718.129,91m e E 575.442,74m; deste segue confrontando com a RUA DO SÍTIO, com azimute de 285°3122" por uma distância de 71,55m, até o ponto P-48, de coordenadas N 9.718.149,06m e E 575.373,00m; deste segue confrontando com a RUA DO SÍTIO, com azimute de 25°4500" por uma distância de 35,40m, até o ponto P-49, de coordenadas N 9.718.163m e E 575.340,70m; deste segue confrontando com a RUA DO SÍTIO, com azimute de 328°2648" por uma distância de 42,19m, até o ponto P-50, de coordenadas N 9.718.197,58m e E 575.318,63m; deste segue confrontando com a AVENIDA SÃO RAIMUNDO, com azimute de 263°0436" por uma distância de 147,40m, até o ponto P-51, de coordenadas N 9.718.179,81m e E 575.172,30m; deste segue confrontando com a RIO BACANGA, com azimute de 141°4549" por uma distância de 78,81m, até o ponto P-52, de coordenadas N 9.718.117,91m e E 575.221,08m; deste segue confrontando com a RIO BACANGA, com azimute de 216°2027" por uma distância de 51,67m, até o ponto P-53, de coordenadas N 9.718.076,37m e E 575.190,52m; deste segue confrontando com a RIO BACANGA, com azimute de 168°0548" por uma distância de 79,52m, até o ponto P-54, de coordenadas N 9.717.998,52m e E 575.206,69m; deste segue confrontando com a RIO BACANGA, com azimute de 258°1548" por uma distância de 73,26m, até o ponto P-55, de coordenadas N 9.717.983,61m e E 575.134,97m; deste segue confrontando com a RIO BACANGA, com azimute de 325°1737" por uma distância de 132,03m, até o ponto P-56, de coordenadas N 9.718.025,13m e E 575.018,28m; deste segue confrontando com a RUA SÃO RAIMUNDO, com azimute de 216°4613" por uma distância de 78,84m, até o ponto P-57, de coordenadas N 9.718.025,13m e E 575.018,28m; deste segue confrontando com a RUA SÃO RAIMUNDO, com azimute de 253°0835" por uma distância de 65,21m, até o ponto P-58, de coordenadas N 9.718.006,22m e E 574.955,88m; deste segue confrontando com a RUA SÃO RAIMUNDO, com azimute de 212°5656" por uma distância de 78,43m, até o ponto P-59, de coordenadas N 9.718.040,40m e E 574.933,22m; deste segue confrontando com a RUA SÃO RAIMUNDO, com azimute de 256°2934" por uma distância de 93,81m, até o ponto P-60, de coordenadas N 9.717.918,49m e E 574.822,01m; deste segue confrontando com a 3ª TRAVESSA BOM JESUS, com azimute de 148°1847" por uma distância de 88,01m, até o ponto P-61, de coordenadas N 9.717.843,80m e E 574.868,24m; deste segue confrontando com a 3ª TRAVESSA BOM JESUS, com azimute de 126°3009" por uma distância de 77,42m, até o ponto P-62, de coordenadas N 9.717.797,54m e E 574.900,17m; deste segue confrontando com a 3ª TRAVESSA BOM JESUS, com azimute de 181°4941" por uma distância de 101,58m, até o ponto P-63, de coordenadas N 9.717.696,02m e E 574.927,23m; deste segue confrontando com a 3ª TRAVESSA BOM JESUS, com azimute de 75°5016" por uma distância de 34,72m, até o ponto P-64, de coordenadas N 9.717.704,51m e E 574.960,89m; deste segue confrontando com a 3ª TRAVESSA BOM JESUS, com azimute de 172°4525" por uma distância de 19,00m, até o ponto P-65, de coordenadas N 9.717.685,66m e E 574.963,29m; deste segue confrontando com a TRAVESSA BOM JESUS, com azimute de 261°5031" por uma distância de 66,97m, até o ponto P-66, de coordenadas N 9.717.676,16m e E 574.897,00m; deste segue confrontando com a TRAVESSA BOM JESUS, com azimute de 168°2053" por uma distância de 35,33m, até o ponto P-67, de coordenadas N 9.717.641,56m e E 574.904,13m; deste segue confrontando com a TRAVESSA BOM JESUS, com azimute de 207°0502" por uma distância de 14,30m, até o ponto P-68, de coordenadas N 9.717.628,82m e E 574.897,62m; deste segue confrontando com a TRAVESSA BOM JESUS, com azimute de 240°3324" por uma distância de 52,26m, até o ponto P-69, de coordenadas N 9.717.619,62m e E 574.868,24m; deste segue confrontando com a TRAVESSA BOM JESUS, com azimute de 126°3009" por uma distância de 77,42m, até o ponto P-70, de coordenadas N 9.717.588,81m e E 574.955,88m; deste segue confrontando com a TRAVESSA BOM JESUS, com azimute de 239°4131" por uma distância de 78,19m, até o ponto P-71, de coordenadas N 9.717.588,77m e E 574.703,57m; deste segue confrontando com a TRAVESSA BOM JESUS, com azimute de 239°4131" por uma distância de 78,19m, até o ponto P-72, de coordenadas N 9.717.549,31m e E 574.636,06m; deste segue confrontando com a RUA VIDIGAL, com azimute de 311°0518" por uma distância de 56,01m, até o ponto P-73, de coordenadas N 9.717.595,10m e E 574.603,80m; deste segue confrontando com a RUA VIDIGAL, com azimute de 247°5301" por uma distância de 65,28m, até o ponto P-74, de coordenadas N 9.717.570,52m e E 574.543,33m; deste segue confrontando com a RUA VIDIGAL, com azimute de 234°1424" por uma distância de 54,50m, até o ponto P-75, de coordenadas N 9.718.439,67m e E 574.499,10m; deste segue confrontando com a RUA VIDIGAL, com azimute de 216°0734" por uma distância de 16,64m, até o ponto P-76, de coordenadas N 9.717.525,23m e E 574.489,29m; deste segue confrontando com a RUA VID

São Luís, quarta-feira, 21 de agosto de 2019

BRASILEIRO

Maranhenses brilham na Maratona Aquática

Julia Nina totalizou 30 pódios nacionais, marca impressionante para o Maranhão. Átila Brandão foi o primeiro a se destacar na dura prova de 5 Km, Categoria Absoluto

Resultados bastante comemorados na 4ª Etapa do Brasileiro de Maratonas Aquáticas disputado dias 17 e 18 deste mês em Palmas/TO. Os maranhenses Átila Brandão, Carol Hertel e Julia Nina obtiveram colocações expressivas em suas provas. Com essa nova medalha, Julia Nina totaliza 30 pódios nacionais, marca impressionante para nosso Estado.

Átila Brandão foi o primeiro a se destacar na dura prova de 5 Km realizada no sábado, em meio a uma acirrada batalha na Categoria Absoluto. Entre 60 competidores, ele conquistou o primeiro lugar, com o tempo de 1h00'40".

Carol Hertel foi outra que brilhou. Ficou em 3º lugar na prova de 5 Km, com o tempo de 1h02'39". "Foi difícil a prova, porque o calor estava muito forte e desgasta muito. Mas consegui fazer um percurso satisfatório e me mantive no pelotão de frente. Assim a prova transcorreu bem melhor", comentou Carol.

O terceiro pódio veio através de Julia Nina, que foi vice-campeã dos 10 km do Campeonato Brasileiro de Maratonas Aquáticas, com o tempo de 2h22'26". Agora a nadadora totaliza 30 pódios em eventos nacionais, numa jornada vencedora em Maratonas Aquáticas nunca dantes alcançada por um maranhense.

Feliz da vida com o desempenho dos seus atletas, o técnico Alexandre Nina agradeceu a confiança depositada no grupo. "As pessoas sabem do nosso empenho em elevar o nome do Maranhão nas competições que par-



MARANHENSES

ticipamos. E nessa 4ª etapa do Campeonato Brasileiro em Palmas/TO, conquistamos excelentes colocações, que nos enchem de satisfação e nos animam a treinar mais, para novas conquistas.

A meta de colocar a Maratona Aquática do Maranhão entre os melhores de 2019 continua. "Nosso objetivo é garantir uma vaga no top 3 do País para nossos atletas em todas as etapas do Circuito Brasileiro. Ainda restam duas etapas e pretendemos manter a média já alcançada", finalizou o treinador.

Os próximos eventos dos três nadadores serão dias 06 e 07/10 em Macaé/AL, 16 e 17/11 em Salvador/BA. A delegação maranhense contou com o apoio do governo do Maranhão.

"Nosso objetivo é garantir uma vaga no top 3 do País para nossos atletas em todas as etapas do Circuito Brasileiro. Ainda restam duas etapas e pretendemos manter a média já alcançada"

LIBERTADORES

Fla e Inter jogam no Maracanã



FLAMENGO CONTA COM O APOIO DE SUA IMENSA TORCIDA PARA VENCER O INTERNACIONAL

Na 'perna' brasileira da Copa Libertadores da América, Flamengo e Internacional fazem nesta quarta-feira, 21 de agosto, o jogo de ida das quartas de final. O encontro terá como cenário o Maracanã, no Rio de Janeiro. O início está previsto para 21h30 (horário de Brasília). A partida de volta foi agendada para 28 de agosto, em Porto Alegre. O vencedor disputará a semifinal com o ganhador do confronto envolvendo Grêmio e Palmeiras.

Os duelos da Libertadores são feitos no sistema de ida e volta com o time que somar mais pontos avançando para o estágio seguinte. Em caso de igualdade, saldo de gols e número de tentos marcados fora de casa, nessa ordem, são usados como critérios de desempate. Caso ainda não sejam suficientes, a decisão por pênaltis é o recurso final para indicar quem segue para o estágio seguinte.

Flamengo

O Flamengo entrará em campo com a autoestima no máximo. No sábado, 17 de agosto, em confronto pela décima quinta rodada da versão 2019 do Campeonato Brasileiro, goleou o Vasco, seu maior rival local, por 4 a 1.

Além do aspecto moral, o resultado conduziu o time para a vice-liderança do Brasileiro. O rubro-negro alcançou 30 pontos

(nove vitórias, três empates e três derrotas). Igualou-se ao Palmeiras na pontuação, mas supera o rival no primeiro critério de desempate, que é o número de vitórias (9 a 8).

O final de semana ficou ainda melhor para o clube carioca com a derrota do Santos, por 2 a 0, no domingo, 18 de agosto, para o Cruzeiro, que deixou a distância entre o líder e o segundo colocado na casa de dois pontos ao final da jornada.

A forma atual do Inter

O Internacional também não conta com motivos para reclamar do resultado do final de semana do Brasileiro. Utilizou uma equipe reserva para enfrentar o Fortaleza, no Ceará, e voltou para casa com a vitória por 1 a 0. Alcançou, dessa maneira, os 24 pontos (sete vitórias, três empates e cinco derrotas), o suficiente para completar a jornada na sétima posição, a primeira fora da zona de classificação para edição 2020 da Copa Libertadores da América através do Brasileiro.

À disposição do técnico Odair Hellmann. O provável time: Marcelo Lomba; Bruno, Moledo, Cuesta e Uendel; Lindoso (Rithely), Edilson (Nonato), Patrick, D'Alessandro e Rafael Sobis (Nico López ou Wellington Silva); Paolo Guerrero.

SAMPAIO X IMPERATRIZ

Começa venda de ingressos



SAMPAIO PRETENDE LEVAR NUMEROSO PÚBLICO AO ESTÁDIO CASTELÃO NO PRÓXIMO SÁBADO

O Sampaio Corrêa deu início à venda de ingressos para o jogo do próximo sábado, às 17h, no Castelão. Os preços custarão R\$ 20 nos setores populares e R\$ 50 nas cadeiras cobertas. A diretoria estima um público superior a R\$ 10 mil torcedores na praça de esportes do Complexo Esportivo Canhotinho.

Na oportunidade, o Tricolor estará fazendo sua última partida da primeira fase da Série C do Campeonato Brasileiro. O adversário será o Imperatriz e o jogo é importante para os dois lados. Uma vitória dos bolivianos pode consolidar a primeira colocação geral no Grupo A, caso o Náutico não consiga derrotar o Santa Cruz, que jogarão no mesmo horário. Ao Imperatriz só a vitória interessa. Um empate deixará o Cavalo de Aço na dependência de uma complicada combinação de resultados envolvendo inicialmente o número de vitórias e, posteriormente, o saldo de gols no critério de desempate. Uma derrota significará a eliminação.

Força total

O técnico João Brigatti já decidiu que vai colocar em campo a força máxima tricolor, não havendo a menor possibilidade de "abrir" para o adversário a fim de que

este consiga sua classificação. No entanto, até sexta-feira o treinador boliviano poderá decidir oficialmente se poupará alguns jogadores que estão "pendurados" com dois cartões amarelos, a fim de que estes não corram o risco de ficar de fora do primeiro mata-mata. Nesta quinta-feira, o time treina coletivamente no Castelão, e na sexta faz apenas uma atividade leve no CT José Carlos Macieira.

Confira os preços dos ingressos:

Setor 1, 2 e 3 Inteira: R\$ 20;
Meia: R\$ 10
Cadeira Inteira: R\$ 50; Meia: R\$ 25;
Visitante Inteira: R\$ 20; Meia: R\$ 10
Pontos de vendas:
Lojas autorizadas e Castelão (a partir de amanhã).

Sampaio Basquete

Desde ontem os torcedores bolivianos já começaram a trocar 1kg de alimento não perecível por um ingresso para o terceiro jogo da final da LBF, marcada para amanhã, entre Sampaio Basquete e Vera Cruz/Campinas pela decisão do título da Liga Nacional de Basquete. As trocas ocorrem no Ginásio Costa Rodrigues, às 19h. Como venceu as duas primeiras partidas na casa da equipe adversária, o Sampaio necessita apenas de mais uma vitória para garantir o bicampeonato. Se o Vera Cruz vencer o último jogo haverá o jogo final no próximo sábado.

FUTEBOL NA TV

Agenda Esportiva com jogos de hoje



LDU X BOCA JÚNIORS VAI COMEÇAR ÀS 19H15

Quarta-feira, 21 de agosto

16h

Brasileiro Sub-20: Flamengo x Grêmio

SporTV

19h15

Série B: Vitória x América Mineiro

SporTV 2 e Premiere

19h15

Copa Libertadores: LDU x Boca Juniors

Fox Sports

20h

United Soccer League: North Carolina x Tamba Bay

Rowdies

Watch ESPN

20h08

Major League Soccer: New York City x Columbus Crew

DAZN

20h30

NWSL: Washington Spirit x Utah Royals

Watch ESPN

20h30

NWSL: Chicago Red Stars x Orlando Pride

Watch ESPN

21h08

Major League Soccer: DC United x New York Red Bull

DAZN

21h30

Copa Libertadores: Flamengo x Internacional

SporTV e Globo

21h30

Série B: Ponte Preta x CRB

SporTV 2 e Premiere

23h38

Major League Soccer: Los Angeles FC x San José

DAZN